



Magyarország-Szerbia
IHK Határán Átívelő Együttműködési Program



HATÁRTALAN LOVAGLÁS a Duna-Tisza közén



A projekt az Európai Unió
társfinanszírozásával valósul meg

www.hu-srb-ipa.com

Szerkesztette:

Ballai Máté
Ballainé Svébis Márta
Illés Ferenc
dr. Kecskés László
Keresztes Teréz
Ladányi-Kovács Zoltán
Moiskó Csilla
Molnár Verona
Sörösne Boldoczki Tímea
Varga István

Fotók:

Ujvári Sándor
Kovács Attila

Kiadó:

Bács-Kiskun Megyei Önkormányzat
Favory Lovas Klub
Háló Vajdasági Fejlesztési Alapítvány
Tegyünk Izsákért Egyesület

Nyomdai munkák:

Giricz Károly

Nyomda:

Grafoprodukt, Szabadka

Kiadás éve:

2014



Tisztelt Olvasó!

A lovaglás művészet, melyet megtanulni hosszú évek során lehet csak, de élvezni már az első alkalommal is. A lovaglás a ló és az ember harmóniájának csodálatos eredménye, melyet még lovas emberek is egy életen át tartó tanulás során sajátítanak csak el.

Világszerte egyre kevesebb az olyan területek száma, ahol szabadon, tiltó táblák és kerítések nélkül, biztonságban lovagolhatunk. Magyarország és Vajdaság ezen kevés helyek közé tartozik. Legfőbb vonzerőnk a lovagolni szándékozók számára a szinte korlátlan lehetőségeket kínáló tereplovaglás. Térségünk éghajlata, domborzata és lófajtáink erre kiválóan alkalmasak.

De nem csak az aktív lovas turizmusnak vannak meg a hagyományai térségünkben. Már a hatvanas-hetvenes évektől több ezer külföldi turista érkezett lovas- és fogathajtó programokra, valamint több százezer idelátogató vendég nézte meg a bemutatókat. A lovasbemutatók világszerte jól ismert szimbóluma a csikósok játéka és a pusztá-ötös.

A lovaglás, a lótarás nem csak a saját célra történő „lovazást” jelenti térségünkben. Sok magánszemély és kisvállalkozás döntött úgy, hogy turisztikai céllal lovas létesítményt alakít ki. Kiadványunkban ezeket a lovasbázisokat kívánjuk bemutatni Bács-Kiskun és Csongrád megye, valamint Vajdaság területéről az ide érkező turisták és lókedvelők számára.

Mindazok, akik úgy érzik, hogy közük van az ősi magyar lovas élethez, vagy szeretnék azt megismerni, túraútvonalaink bejárása során megtapasztalhatják ezt az életformát. A túrázók a pásztorokkal és nyájaikkal találkozva a betyárok fénykorába képzelhetik magukat az Alföldi Betyártúrán. A Bácskai Vadásztúra során bőven nyílik lehetőség a háborítatlan bácskai madárvilág megismerésére, a civilizáció által még meg nem hódított tájegységek bebarangolására. A Szentkutak Útját a legendával övezett kútvizek és természetes források iránt érdeklődő lovasoknak ajánljuk. Azok a tapasztalt lovasok, akik szeretnek kieresztett kantárszárral, hosszú vágtában nagy távolságokat lelovagolni, ideális lehetőséghez jutnak a Tisza Túrán, mely többségében követi a Tisza folyását. A hadtörténelem kedvelőit a Zentai Csata Emléktúrával invitáljuk időutazásra. A Pusztá Túra során a pásztorépitményeket, őshonos háziállatokat, a pusztai növényvilágot, lótaró istállókat, valamint a csikósok látványos ügyességi lovasbemutatóját tekinthetik meg az ide ellátogatók. A Kun Pusztá Túra az avarság és a honfoglaló magyarság egyik központjába kalauzolja el a látogatókat, ahol az egykori szikes tavak, nádasok maradványai mellett kisebb vizenyős, ingoványos rétek, láprétek, máshol buckaközi semlyékek is megfigyelhetők. A Borok Útja a Kunsági borvidékre hívja látogatóit, ahol a pincészetek kiváló minőségű fehér, vörös és rozé borait, valamint itt termelt alapborokból készült pezsgőket is megköstölhetjük.

Ennek a páratlan élménynek a felfedezéséhez kívánunk Önnek tartalmas időtöltést lovas létesítményeinkben, Magyarország és Szerbia határtérségében, a Duna és a Tisza közén!

Bányai Gábor,

a Bács-Kiskun Megyei Önkormányzat elnöke

Bunford Tivadar,

a Háló Vajdasági Fejlesztési Alapítvány igazgatója



Szálláshely



Szálláshely lovaknak



Étkezési lehetőség



Bérelhető lovak



Túralovaglás



Fogatoztatás



Terápiás lovaglás



Lovas oktatás



Lovas tábor



Lovasbemutató



Patkolás



Állatorvos



Orvos



Póni lovaglás



Lovas vadászat



Díjugratás



Díjlovaglás



Fedeles lovarda



Wellness



Lószállító



LOVASTÚRA ÚTVONALAK

I. SZENTKUTAK ÚTJA

Túraútvonal hossza: 177 km Túraútvonal színe: csont
Dunafalva: Csobbantó Major
Baja: Remény Lovasiskola
Hajós: Vintegro Pinceszövetség – pihenőhely
Császártöltés: Kiskastély Vendégház
Jánoshalma: Király Lovastanya
Tomba: Két Kovács Fogadó
Kelebia (Kelebija): Favory Lovas Klub
Szabadka (Subotica): Bunford Istálló
Palics (Palić): Palicsi-tó – pihenőhely
Ludas (Šupljak): Furioso Lovas Centrum
Horgos (Horgoš): Huzsvár Tanya



5. oldal

II. PUSZTA TÚRA

Túraútvonal hossza: 112 km Túraútvonal színe: türkiz
Bugac: Karikás Csárda
Jakabszállás: Gedeon Tanya Panzió
Bócsa: Vincze Lovarda
Soltvadkert: Korona Ménes – pihenőhely
Kiskunmajsa: Kabala Lovasiskola
Kiskunfélegyháza: Albus Unicornis Lovarda és Vendégház



10. oldal

III. KUN PUSZTATÚRA

Túraútvonal hossza: 149 km Túraútvonal színe: sárga
Fülöpszállás: Biczó Csárda és Lovaspanzió
Izsák: Turcsán Lovastanya,
Ágasegyháza: Csernák Tanya
Fülöpháza: Somodi Tanya
Kerekegyháza: Kunsági Major
Kecskemét – Hetényegyháza: Fülöp Fogathajtó- és Lovasiskola
Felsőlajos: Új Tanyacsárda, Idilli Pihenőpark Lovastanya és Panzió
Kunbaracs: Kunbaracsi Gyermeküdülő
Kunadacs: Zongor Lovastanya
Kunszentmiklós: Árpád Lovastanya
Szabadszállás: Lófogó Tanya



13. oldal

IV. BOROK ÚTJA

Túraútvonal hossza: 160 km Túraútvonal színe: piros
Kecel: Hatvani Lovastanya
Császártöltés: Kiskastély Vendégház
Hajós: Vintegro Pinceszövetség – pihenőhely
Kisfoktő: Kisfoktői Lovasiskola
Bakodpuszta: Bakodpuszta Lovascentrum
Akasztó: Akker-Pince
Kiskőrös: István Lovastanya, Szöllősi Tanya
Soltvadkert: Korona Ménes – pihenőhely, Korall Ménes
Pirtó: Pirtói Lovasfogadó, Forgó Lovastanya
Kiskunhalas: Kiskunhalasi Lovarda



18. oldal



V. TISZA TÚRA

Túraútvonal hossza: 295 km
Tiszakécske: Equipusza Lovasfarm
Lakitelek: Népfőiskola
Tiszaalpár: Bársony Lovasudvar
Csongrád: Pejkó Lovas Panzió és Lovarda
Ópusztaszer: Ópusztaszeri Akhal Ménes
Balástya: Leon-Cavallo Lovasklub
Bordány: M és Társa Szabadidő és Sportegyesület Lovascentruma
Mórahalom: Futó-Dobó Lovasközpont
Domaszék: Szenko Tanya
Horgos (Horgoš): Huzsvár Tanya
Magyarkanizsa (Kanjiža): Bús Tanya
Zenta (Senta): Lovas Tanya
Ada (Ada): Gyarmat Istálló, Fehér Bárány Vendéglő, Hubertus Vadászház
Péterréve (Bačko Petrovo Selo): Györe Tanya
Óbecse (Bečej): Berkes Tanya
Bácsföldvár (Bačko Gradište): Gucunski Tanya
Zsablya (Žabalj): Babin Tanya
Titel (Titel): Etno ház Bogojević

Túraútvonal színe: kék



22. oldal

VI. ALFÖLDI BETYÁRTÚRA

Túraútvonal hossza: 113 km
Orompart (Orom Breg): Gyarmat Tanya
Ada (Ada): Gyarmat Istálló, Fehér Bárány Vendéglő, Hubertus Vadászház
Hódegyháza (Jazovo): Bajúsz Juhásztanya
Firigyháza (Filić): Filić Istálló – Knežević Tanya, Green Fox Panzió
Adorján (Adorjan): Kontakt Kft. – pihenőhely

Túraútvonal színe: narancs



30. oldal

VII. BÁCSKAI VADÁSZTÚRA

Túraútvonal hossza: 255 km
Ludas (Šupljak): Furioso Lovas Centrum
Békova (Bikovo): Premier Étterem – pihenőhely
Csantavér (Čantavir): Börzsök Tanya
Törökfalva (Utrine): Börze Tanya
Péterréve (Bačko Petrovo Selo): Györe Tanya
Óbecse (Bečej): Berkes Tanya – pihenőhely
Szenttamás (Srbobran): Paroški Tanya, Hunting Lodge Hotel
Bácsfeketehegy (Feketić): Vinum Lodi – Lódi Pincészet – pihenőhely
Kishegyes (Mali Iđoš): Cékus Istálló és Panzió
Bajsa (Bajša): Túzoltó Otthon – pihenőhely
Topolya (Bačka Topola): Kinga Tanya

Túraútvonal színe: zöld



33. oldal

VIII. ZENTAI CSATA EMLÉKTÚRA

Túraútvonal hossza: 138 km
Titel (Titel): Etno kuća Bogojević
Sajkásgyörgye (Đurđevo): Etno restoran Letić
Temerin (Temerin): Bucin Tanya
Szenttamás (Srbobran): Paroški Tanya
Óbecse (Bečej): Berkes Tanya
Ada (Ada): Fehér Bárány Vendéglő, pihenőhely
Zenta (Senta): Lovas Tanya

Túraútvonal színe: vörös



37. oldal



I. SZENTKUTAK ÚTJA: 177 km

Túraútvonal: Dunafalva – Baja – Hajós – Császártöltés – Jánoshalma – Tompa – Kelebia (Kelebija) – Szabadka (Subotica) – Palics (Palić) – Ludas (Šupljak) – Horgos (Horgoš)

A szentkutak azok a kútvizek vagy természetes források, amelyekhez valamilyen történet és legenda kapcsolódik. Többségük gyönyörű természeti környezetben található, így ezek felkeresése valódi testi és lelki felépülést jelenthet. A túraútvonal egyik célja, hogy a térségben található szentkutak által megismerhessük a kegyhelyekkel kapcsolatos népi, nemzeti és vallási hagyományokat. A szentnek tartott kis források szerb elnevezése: „vodica”, melyeket a hívők búcsújárásakor felkerestek gyógyítást remélve tőlük. Az elnevezés egyszerre utal a Bácskában és a Kalocsai Sárköz déli részén élők hagyományosan mély vallásos hitére, egyben felidéri a táj nemzetiségi sokszínűségét. Bajától néhány kilométerre, a várostól délre található a Máriakönyve vagy Vodica búcsújáró hely. Az egyik legenda szerint egykor egy szerb, és egy magyar diák vándorolt ezen a tájon miközben farkasok támadták meg őket. A közelben egy magas fán Mária-képet pillantottak meg, akihez fohászkodva megmenekültek. A fa közelében két forrást vettek észre. Elhatározták, hogy a forrásokat saját vallásuk szerint Szűz Mária tiszteletére szentelik. Azóta valóban az egyik forrásnál az ortodox szerbek, a másiknál a katolikusok: magyarok, németek, bunyevácok, szlovákok ájtatoskodnak. A Szentkutak túra szerbiai útvonala természetesen érinti a palicsi csodatevő szentkutat is.



Dunafalva: Csobbantó Major

Az egyhektáros major Dunafalván, a falu szélén, a Duna-Dráva Nemzeti Park határán található. Nevét egy helybéli halászeszközzel, a csobbantórról kapta. A falu szélén fekvő, egyhektáros, elkerített és parkosított major egy hajdani gazdasági épület átalakításával jött létre. Kialakított közösségi helyiséggel, fedett szabadtéri színpaddal, jurtákkal, kis tóval várja az ide érkezőket. Szállásra 6, 9, 10 és 14 fős hálólhelyiségekben, illetve a 6 fős hagyományos jurtában van lehetőség. A halászati kiállító teremben láthatók Magyarország egyetlen halászszerző-készítő népi iparművés�ének munkái. A majortól 10 percnyi sétával elérhető a ligetes, homokos dunai szabad strand, amely - a Dunán való strandolás alapszabályait betartva - egyedülállóan biztonságos.

Kapcsolat:

Petővári László
Csobbantó Major
Cím: 6513 Dunafalva, Posta u. 37.
Telefon: +36-30/927-6310

E-mail: csobbanto@dunafalva.hu

Web: www.csobbanto.weebly.com

Lovasbázis GPS koordinátája: É46°5'2";K18°46'41,8"



Baja: Remény Lovasiskola

Az 1996-ban alakult lovasiskola Baja észak-keleti részén található. A látogatóknak lehetősége nyílik a lovaglás és a lovakkal kapcsolatos tevékenységek több formájára. Lovaik használhatók hobbilovaglás, kocsizás, terápiás lovagoltatás céljából is. Néhány éve ügyességi körversenyek megszervezésére is sor kerül. A gyakorlottabb lovasok szervezett túrákon vehetnek részt. Nyáron táborok szervezése folyik heti turnusokban, amelyek alatt színes programok szórakoztatják, és ezzel együtt tanítják, nevelik a résztvevőket. A gyerekek megtanulják a lovaglás alapjait, a ló körüli munkákat, a lovak viselkedését, felépítését és tiszteletét.

Telefon: +36-30/391-4694

E-mail: gaborfaldum@gmail.com

Web: www.remenylovas.uw.hu/info.html

Lovasbázis GPS koordinátája: É46°11'23,55";K18°58'23,44"



Kapcsolat:

Faldum Gábor
Remény Lovasiskola
Cím: 6500 Baja, II. körzet 58.



Hajós: Vintegro Pinceszövetség - pihenőhely

Kapcsolat:

Huber János

Cím: 6344 Hajós, Dózsa utca 37.

Telefon: +36 30/548-3904

E-mail: vintegro@gmail.com

Lovasbázis GPS koordinátája: É46°23'20,3";K19°8'58,25"

Lovasbázis címe: 6344 Hajós, Pince falu



Császártöltés: Kiskastély Vendégház

A Kiskastély Vendégház a Kiskunság és a Sárköz találkozásánál, az 54-es főútvonalától 200 méterre, a Vörös Mocsár természetvédelmi területtől nem egész 1 kilométerre, csendes környezetben található. A kiskastély egykoron a Kalocsai Érsekséghez tartozó káptalani birtokintéző lakásaként szolgált. Innen irányították a környék birtokait. Felújítás során, 2000-ben a birtok épületeit turisztikai fogadóhellyé alakították. A vendégház szállásként és bemutató gazdaságként is szolgál. A gazdasági udvarban a háziállatok megismerése és gondozása - a vendégház tulajdonosának közreműködésével - a gyermekek számára felejthetetlen élményt nyújthat. A vendégek számára a házi vendéglátáson túl számos kikapcsolódási és szórakozási lehetőséget

kínálnak. A Vörös Mocsár természetvédelmi terület festői szépségű tájain túrázásra, lovaglásra, kocsikázásra, horgászatra, vadászatra és természetfotózásra van lehetőség.

Kapcsolat:

Dr. Márin Istvánné

Kiskastély Vendégház

Cím: 6239 Császártöltés-Kiscsala, Kastély utca 64.

Telefon: +36-78/443-900, +36-30/490-3846

E-mail: marindr@t-online.hu

Web: www.kiskastely.webnode.hu

Lovasbázis GPS koordinátája: É46°27'49,59";K19°10'42,9"



Jánoshalma: Király Lovastanya

A Király Lovastanya a Gemenci erdő és a Kiskunsági Nemzeti Park találkozásánál helyezkedik el. A komplexum területén aktív pihenésre nyílik lehetőség. Salakos tenispálya, medence, wellness részleg, biliárd, asztali foci, asztali tenisz, röplabdapálya várja a sportolni vágyókat. Az udvart egy kellemes környezetű halastó díszíti. Mindezek mellett a fő profil a lovaglás, lovasoktatás, kocsizás az 5.000 hektár háborítatlan, vadakkal teli erdőben, amely a tanya körül található. Lovaglás, kocsikázás közben kellemes pihenőhelyre bukkanhatnak az idelátogatók a Magyarországon egyedülálló ősborókásban. Aki közelről még nem találkozott, vagy barátkozott lovakkal, szakképzett lovasoktatásban részesülhet. Az itt kikapcsolódni vágyók két-, három-, négyágyas, pótágyazható, fürdőszobával ellátott szobákat és apartmanokat, illetve 4-6 fős, emeletes ágyas szobákat vehetnek igénybe. Étkezési lehetőség 50 férőhelyes étteremben biztosított. Az egyénileg kikapcsolódni vágyókon túl helyet biztosítanak értekezletek, találkozók, baráti összejövetelek, lakodalmak lebonyolítására. Télen disznótorokra, szánkázásra, tavasztól őszi diákprogramokkal várják az érdeklődőket.

Kapcsolat:

Király Sándor

Király Lovastanya

Cím: 6440 Jánoshalma, Parcelok 27/a

Telefon: +36-30/415-0344, +36-30/627-0744

E-mail: lovastanya.kiraly@mailbox.hu

Web: www.kiralylovastanya.hu

Lovasbázis GPS koordinátája: É46°19'35,25";K19°18'0,79"





Tompa: Két Kovács Fogadó

Tompa város déli részén, zöld övezetben, hangulatos környezetben körülvett tanya található. Eredetileg panzióként építette a Kovács család. A „Két Kovács” nevű fogadó régebben lakodalmakat és más rendezvényeket is szervezett. A lovastanya könnyen megközelíthető az 53-as főútról. A fogadó vendégei csendes erdei környezetben pihenhetnek, lovagolhatnak. A települést délről körülölelő erdő vadban gazdag, ezért sok vadász keresi fel erdőiket. Tompa az Európai Unió egyik déli kapuja, a lovas tanya a nemzetközi közúti átkelőtől 3 km-re található. A település legjelentősebb nevezetességei a római katolikus Kapisztrán Szent János templom épülete, az 1920-as évek végén épített Városháza, a Gyűjtemények Háza helytörténeti kiállítása, a Civilek Házban a Bunyevác kiállítás. Itt található az országos hírű és védettségű római katoli-

kus Szent Anna templom és a Reidl Kastély a hozzá tartozó gyönyörű arborétummal, amely a település határában, a Bárómajorban épült az 1900-as évek elején. A templom 35 méter magas csipkézett tornya és a tetejét díszítő majolika megtöri az Alföld sík terepének egyhangúságát, és szinte oda vonzza a látogatókat. Aki csak egy kis kikapcsolódásra vágyik, sétát tehet a városközpont felújított parkjában, vagy a várost körülölelő erdőkben, mezőkben gazdag területet barangolhat be.

Kapcsolat:

Szegediné Kovács Klára

Két Kovács Fogadó

Cím: 6422 Tompa, Alsósáskalapos tanya 45.

Telefon: +36-70/457-6395

E-mail: szegediistvan2@freemail.hu

Lovasbázis GPS koordinátája: É46°10'49,32";K19°33'6,76"



Kelebia: Favory Lovas Klub (Kelebija: Konjički klub Favory)

A túra első állomása a kelebiai Favory Lovas Klub (kelebiai lipicai ménés), ahol a vajdasági ízeken és a lovaglason, kocsikázáson felül a vendégek megtekinthetik a Lipicai- és Kocsi-Múzeumot, valamint képeken keresztül, vagy akár élőben is betekintést nyerhetnek a lovak életébe. A Kelebia-Tompa határátkelőtől 500 m-re elterülő ménés 1993-ban kezdett tisztavérű lipicai lovak tenyésztésébe. A 25 hektáron elterülő virágzó idegenforgalmi centrum pannon stílusú épületeivel, pompázó virágágyásokkal, hosszú fasorokkal, zöldellő parkokkal, mesterséges tóval, legelőkkel, versenypályával, korszerűen felszerelt istállókkal és a fiáker-múzeummal igazi paradicsom minden

lószerető turista számára. A 70 lipicait számláló ménés a tisztavérű tenyésztéssel, a világba eladott lovak számával, a lovak betanításával Szerbia legjelentősebb ménésévé nőtte ki magát ahol a minőségi lovas turizmus szellemében foglalkoznak gyermekek lovas oktatásával, póni lovagoltatással, futószáras oktatással, tereplovaglással, sétakocsikázással, lovasbemutatók, fogathajtó versenyek, lovas táborok szervezésével és bértartással. Kelebia Szerbiában az ország legészakabban fekvő települése, közvetlenül a szerb-magyar határ mentén terül el. A Molcer Károly által tervezett templom a falu büszkeségének számít.

Kapcsolat:

Favory Lovas Klub (Konjički klub Favory)

Név: Keresztes Teréz

Cím: 24104 Kelebia, Edvard Kardelj utca 437.

(24104 Kelebija, Edvarda Kardelja 437.)

Telefon: +381-24/789-063, +381-65/502-2888

E-mail: ergela@lipicaner.com

Web: www.lipicaner.com

Lovasbázis koordinátája: É46°09'28,61";K19°33'59,30"





Palotát és a Képzőművészeti Találkozó aktuális kiállítását is ajánlott megtekinteniük. A város szívében, a sétáló utca egyik végén található a híres Zsolnay kerámiából épült szökőkút. Szabadka központjában barangolva tekintsük meg a Szent Teréz Templomot, a Ferences Templomot, valamint a felújítás alatt álló Zsinagógát.

Kapcsolat:

Bunford Istálló (Ergela Bunford)
Név: Bunford Olivér
Cím: 24000 Szabadka, Dr. Bodrogvári Ferenc utca 168.
(24000 Subotica, Ferenc Bodrogvarija 168.)
Telefon: +381-63/869-8756

E-mail: ergela@bunford.com

Lovasbázis GPS koordinátája: É49°08'06,60";K19°38'52,84"



Palics: Palicsi-tó – pihenőhely (Palić: Paličko jezero)

Kapcsolat:

Kisvendéglő étterem (Restoran Mala gostiona)
Név: Sekulić Dalibor
Cím: 24413 Palics (Palić), Park heroja 15.
Telefon: +381-24/753-245

E-mail: snezana.barkovic@elittepalic.rs

Lovasbázis GPS koordinátája: É46°05'56,09";K19°45'39,65"



Kapcsolat:

Furioso Lovas Centrum (Konjički centar Furioso)
Név: Ricz András
Cím: 24418 Ludas, Kosztolányi Árpád utca 40.
(24418 Šupljak, Kostolanji Arpada 40.)
Telefon: +381-69/362-596

Ludas: Furioso Lovas Centrum (Šupljak: Konjički centar Furioso)

Természtjáró barangolásunkat folytatva megérkezünk a festői szépségű Ludasra. A palicsi tó közvetlen szomszédságában, a magyar-szerb határtól 10 km-re, a nemzetközi védelem alatt álló madárrezervátum a Ludasi-tó közvetlen közelében elterülő lovas centrum keretében istállók, karámok, lovaglópályák szolgálják a lovasok igényeit. A létesítmény keretein belül egy 50 személyt befogadó tereben nyílik lehetőség kísérő rendezvények szervezésére a turisták számára. A lovas centrumban angol telivérek, ügetőlovak és két szamár várja a lovasokat.

E-mail: info@furioso.rs

Web: www.furioso.rs

Lovasbázis GPS koordinátája: É46°04'19,71";K19°49'03,28"





Horgos: Huzsvár Tanya (Horgoš: Salaš Hužvar)

A túra utolsó állomásaként a horgosi Huzsvár Tanyára érkezünk, ahol a vendégfogadás hagyománya gazdag múlttal rendelkezik, hiszen már a tulajdonos szülei is vendéglősök voltak. Horgos Vajdaság legészakibb települése, manapság a Magyarkanizsa községhez tartozó települések egyik helyi központja. A Szelevényi Puszták Speciális Természeti Rezervátum különleges természeti értékei, valamint a Horgos mellett fekvő Kamaráserdő és környéke egyike Vajdaság kevésbé ismert természetvédelmi területeinek, ahol megtalálható a pannon flóra és fauna számos rendkívül ritka és veszélyeztetett faja.



Kapcsolat:

Huzsvár Tanya (Salaš Hužvar)

Név: Huzsvár Kálmán

Cím: 24417 Martonos, Horgosi út 11.
(24417 Martonoš, Horgoški put 11.)

Telefon: +381-63/773-3388

Lovabázis GPS koordinátája: É46°08'03,40";K19°55'49,48"





II. PUSZTA TÚRA: 112 km

Túraútvonal: Bugac – Jakabszállás – Bócsa – Soltvadkert – Kiskunmajsa – Kiskunfélegyháza – Bugac

A Kárpát-medence fő vízválasztójában elhelyezkedő terület a Duna-Tisza közti Homokhátság, régi szép nevén a **Homok-ság** a térség legnagyobb homokvidéke. A Homokhátság szívébe vezető út számos természeti és történelmi kincset rejt magában. Az időszakosan felélénkülő homokmozgások számtalanszor rendezték át a táj arculatát, elfedve a korábban itt élt népek megtelepedésének nyomait. A futóhomok felszínén aztán csak nehezen telepedett meg a növényzet, s talán ezért is olyan szembetűnő lóhátról nézve az ember tájalkotó beavatkozása: ma szőlők, telepített erdők sokasága tűnik élénk. Korábról szórványosan a bronzkortól vannak adataink az állandóbb falvak kialakulására, később római korban válik intenzívebbé a terület lakottsága. Valójában a lovas népek találtak otthonra ezen a vidéken. A 7. században az avar kagáni székhely és környezete - a hatalom maga! - a Duna-Tisza köze területére helyeződik át. A magyar honfoglalás korának emlékei, lovassírok számos helyen előkerültek a túraútvonal mentén.



Bugac: Karikás Csárda

A Kiskunsági Nemzeti Park bejáratánál 1993-ban épült a Karikás Csárda. Az épület kívül-belül őrzi a népi építészet hagyományait. Megújult üdülőtanyái a csárda épületétől 300-800 méterre helyezkednek el. Udvarukból tökéletes kilátás nyílik a végtelen pusztára, az ott legelésző állatokra. A tanyák külső megjelenésükben fehérre meszelt fallal és nádtetővel őrzik a népi építészet hagyományait. A 10 db kétágyas szoba akár kisebb csoportok fogadására is alkalmas. Májustól szeptemberig minden nap pusztai kocsikázás, majd hagyományőrző lovasbemutató zajlik. Az út először a pásztormúzeumhoz vezet, majd rövid séta után érkezünk a lovasbemutató helyszínére, ahol a csikósok ügyességükkel és felkészültségükkel mutatják be azt a harmóniát, ami kialakult az állatok és a rájuk vigyázó emberek között. A pusztá-ötös bemutatója garantáltan minden

vendéget ámulatba ejt. Lovaglási lehetőséget kínálnak haladó lovasok részére. A vendég lovaknak elszállásolási lehetőséget biztosítanak. Szükség esetén állatorvost és kovácsot a közeli településről, Bugacról lehet hívni.

Kapcsolat:

Fekete Sándor

Bugac Pusztá Kft.

Cím: 6114 Bugac, Nagybugac 135.

Telefon: +36-76/575-112, +36-70/453-7322

E-mail: info@bugacpuszta.hu

Web: www.bugacpuszta.hu

Lovasbázis GPS koordinátája: É46°40'07";K19°38'05"



Jakabszállás: Gedeon Tanya Panzió

A Gedeon Tanya a történelmi bugaci pusztá szívében, a Kiskunsági Nemzeti Park határán található. Nyugalom, derű, tájba illő gyönyörű tanyasi ház fogadja a látogatókat. Az istálló mindenféle állatot rejt, az őshonos szürkemarhától, a mangalicán át, egészen a rackajuhig. A helyiek birtokában egy kulturális kincsesláda kulcsa van, amit mindenáron érdemes megszerezni. Az érdeklődők megtudhatják, mi a betyárszög és csalikancsó titka, milyen a legendás betyárbeccsület, mi az ostopattogtatás betyár hagyománya. A patkóhajító és diógurító verseny közben játszva tanulják meg, milyen volt a csikósok, gulyások korabeli játékos időtöltése. A tájegység tradicionális ételeinek alapanyagait saját ökotudományukban termelik meg. A tanya kiválóan alkalmas családi hétvégék, céges tréningek, osztálykirándulások le-

bonyolítására. A lovagolni vágyókat felkészült, 20 év tapasztalatával rendelkező szakemberek várják terep-, túra- és távlovaglásra. Programkínálatukban lovaglásoktatás, lovastábor, hagyományőrző programok, látvány disznóvágás, ökrös fogatozás, íjászat is szerepelnek.

Kapcsolat:

Gedeon Zsolt

Gedeon Tanya Panzió

Cím: 6078 Jakabszállás, II. kerület Tanya 150.

Telefon: +36-76/722-800

E-mail: info@gedeonfarm.com

Web: www.gedeonfarm.com

Lovasbázis GPS koordinátája: É46°43'26,2";K19°36'52,2"





Bócsa: Vincze Lovarda

A létesítmény Bócsán, a Kiskunsági Nemzeti Park területén 2012 tavasza óta fogadja a vendégeit. A lovarda előtt az 57 hektáros Szappanos-tó helyezkedik el, mely a látogatóknak a bugaci pusztához hasonló élményt nyújt. A létesítmény mögött több ezer hektáros erdős terület található. Kiválóak a feltételek a tereplovagláshoz, az erdei utak homoktalaja szinte egész évben lovagolható. 14 jól idomított háts- és fogatló található a lovardában, melyek a kezdőknek és a haladóknak, a gyerekektől a felnőttekig kiváló lehetőséget biztosítanak a lovaglásra. Az istállóban tágas boxokban töltik idejüket a lovak, ahol tenyésztés is folyik. A lovas oktatás 2 db futószárazó karámban, egy 20*40 m-es ellipszis alakú karámban, valamint egy 100*100 m-es ugró akadályparkkal ellátott pályán zajlik. Haladó lovasok számára a gyermekügyességi feladatok, a díjlovaglás és a díjugratás alapjainak elsajátítására is lehetőség van. A fogathajtás oktatása, csikós ügyességi feladatok elsajátítása is beletartozik a szolgáltatások körébe. A lovarda nagy kerttel és kerti pavilonokkal rendelkezik. Játsszótér, focipálya, ping-pong asztal és biliárd áll rendelkezésre. A szabadtéri főzésre kemence, bográcsakasztó állvány és grillrács vehető igénybe. A fűthető és klimatizált közösségi helyiség 20 fő befogadására alkalmas.



Kapcsolat:

Vincze Árpád
Vincze Lovarda
Cím: 6235 Bócsa, IV. körzet 55.
Telefon: +36-30/938-1857
E-mail: vinczearpad@tanyanet.hu
Web: www.vinczelovarda.hu

Lovasbázis GPS koordinátája: É46°39'46";K19°29'50"



Soltvadkert: Korona Ménes - pihenőhely

Kapcsolat:

Korsós Zoltán
Korona Ménes
Cím: 6230 Soltvadkert, Búdöstő dűlő 157.
Telefon: +36-20/952-2704
E-mail: info@koronamenes.com

Web: www.koronamenes.com

Lovasbázis GPS koordinátája: É46°36'47,2";K19°23'35,08"



Kiskunmajsa: Kabala Lovasiskola

A lovasiskola Kiskunmajsa tanyás térségében található, a gyógyfürdőtől mintegy 5 perc autóútra. Az iskola szolgáltatása között szerepel a bértartás, sétakocsizás, kezdők és gyerekek futószárazó oktatása, osztálylovaglás, tereplovaglás, díjlovas edzések, lovak belovaglása és továbbképzése, alkalmankénti vagy rendszeres lovaglása. Várják mindazokat, akik a lovaglás művészetét alapos tudás, korrekt ülés, helyes bánásmód útján kívánják elsajátítani. A haladó lovasoknak idomító lovaglás oktatáson és ülésjavító tréningen való részvételre is módjuk nyílik. Megfelelő tudásszint után járóiskola, kis ugrások, ügyességi feladatok közbeiktatásával színesítik az órákat, fejlesztik a lovat és lovasát. Igény szerint házi versenyeket rendeznek. Az edzéseken

lehetőség van saját lóval való részvételre.

Kapcsolat:

Balog Szilvia
Kabala Lovasiskola
Cím: 6120 Kiskunmajsa-Ötfa 172.
Telefon: +36-70/323-9045

E-mail: szilviablg@gmail.com

Web: www.kabalalovasiskola.hu

Lovasbázis GPS koordinátája: É46°18'52,56";K19°25'57,36"





Kiskunfélegyháza: Albus Unicornis Lovarda és Vendégház

A lovarda Kiskunfélegyháza és Bugac között helyezkedik el, Budapesttől 110 km-re az M5 autópálya kiskunfélegyházi lehajtójától 5 km-re. Erdő, legelő, rét veszi körül. Kiválóak a tereplovaglási és kocsikázási lehetőségek. A lovarda területén ligetes környezetben elhelyezkedő kis horgásztó alkalmas piknikezésre, szabadtéri tűzrakásra. A fürdőzni vágyóknak medence áll rendelkezésére. 10 éve tartanak és tenyésztenek lipicai lovakat. Emellett díj-ugró lovakkal is rendelkeznek. Gyermeknek pónilovaglási és kocsikázási lehetőséget biztosítanak. A lovak mellett a hagyományos tanyasi állatok is megtekinthetők. Egy kétszobás felújított, hagyományos paraszttanya nyújt

szálláslehetőséget a lovaglás, kocsikázás szerelmeseinek.

Kapcsolat:

Kiss Márton

Albus Unicornis Lovarda és Vendégház

Cím: 6100 Kiskunfélegyháza, XII. kerület 16.

Telefon: +36-20/468-3217

E-mail: kissmarci90@gmail.com

Lovasbázis GPS koordinátája: É46°42'20,42";K19°51'4,51"





III. KUN PUSZTATÚRA: 149 km

Túraútvonal: Fülöpszállás – Izsák – Ágasegyháza - Fülöpháza – Kerekegyháza – Kecskemét-Hetényegyháza – Felsőlajos – Kunbaracs – Kunadacs – Kunszentmiklós – Szabadszállás – Fülöpszállás

A túra a Kiskunság hajdani és napjainkig megőrzött pusztáit barangolja be. Nevét a Kerekegyháza határában fekvő Kunpuszta területéről kapta, de ugyanígy utal az egykori kun szállásterületre is. Az időszakosan vízzel borított, nagy kiterjedésű pusztát szépen keretezik a magasabb partoldalon létesült tanyák. A terület az avarság és a honfoglaló magyarságnak is az egyik központja volt. Kunszentmiklós határában lévő Kunbábonyban került elő a számos arany tárggyal eltemetett avar vezér sírja. A nomád övviselet az évszázadok folyamán teljes egészében a lovas életmódhoz finomodott. A régészek számos lovas temetkezést tártak fel a környéken. A honfoglalás korából származó leletek közül ki kell emelni az izsák-balázspusztai nyeret. A Tihanyi Alapítólévélből tudjuk, hogy a Kolon-tó környékén laktak az apátság lovásza.



Fülöpszállás: Biczó Csárda és Lovaspanzió

A Biczó Csárda a Kiskunsági Nemzeti Park csodálatos természeti környezetben, Kecskeméttől mindössze 30 kilométer távolságban helyezkedik el. A csárda a múlt század végén épült egy nemesi család kúriájaként. Az eredeti épületek és az autentikus berendezés mind a századvég hangulatát varázsolják az idelátogatók elé. Az étterem különböző befogadó kapacitású termekben (300, 150 és 50 férőhelyes) vállalja csoportos, céges, családi rendezvények, esküvők lebonyolítását is. A hagyományőrző lovasprogram mellett megtekinthető a 60, főként lipicai lófajtából álló ménes. A tanyamúzeum által betekintést nyerhetnek a korabeli emberek mindennapjaiba, melynek udvara számos ősmagyar állatfajtanak ad otthont. A közkedvelt lovaglás, lovas kocsikázás mellett új, a környéken egyedülálló programjai az amatőr-fogathajtás, a quad-túra idegenvezetéssel és a római kocsiverseny. A csárda közvetlen szomszédságában található a Biczó Lovaspanzió, amely klimatizált, zuhanyzóval, televízióval és minibárral ellátott két-, három- és négyágyas szobáival biztosít nyugodt pihenést.

Kapcsolat:

Horváth Andrea

Royalsekt Zrt.

Cím: 6085 Fülöpszállás, Hármaspuszta 11.

Telefon: +36-20/416-0885

E-mail: biczocsarda@biczocsarda.hu,

biczocsarda@gmail.com

Web: www.biczocsarda.hu

Lovasbázis GPS koordinátája: É46°49'7,32";K19°14'15,72"



Izsák: Turcsán Lovastanya

Izsákon, a sportcsarnok közvetlen szomszédságában található Turcsán Lovastanyán jelenleg 8 hátasló, 2 póni és 2 fogatló áll rendelkezésre kezdő és haladó lovasoknak lovaglásra, illetve lovas kocsizásra. Lovaik megbízhatóak, nyugodtak és folyamatosan képzés alatt állnak. A tanyán lovas oktatás folyik pónin és nagy lovon egyaránt. Futószáras gyermek és kezdő óráik a leglátogatottabbak, de vannak terepet látogató haladó lovasaik is. Osztálylovaglásra és ugróedzések lebonyolítására szintén lehetőség nyílik a tanyán. Az oktatások szakképzett edzővel, a tereplovaglások túravezetővel zajlanak. A túrák folyamán a lovasok tökéletes homoktalajon lovagolhatnak az Alföld jellegzetes jegyeit viselő szőlők között, dimbes-dombos terepen, vadregényes erdőkben vezetve. Az innen induló túraútvonal érinti a Kis-Izsák rétjeit - megfelelő vágatszakaszokat kínálva fel - és a Kiskunsági Nemzeti Park fenyveseit, sík és emelkedős terepeivel fenséges látványt nyújtva a magasabb pontokról. Az iskolai szünetekben és a nyári időszakban lovas táborokat szerveznek különböző korosztályoknak.

Kapcsolat:

Benedekné Németh Angéla


Turcsán Lovastanya Kft.

Cím: 6070 Izsák, Gedeon dűlő 4/a

Telefon: +36-70/628-4851

E-mail: turcsanistvan@gmail.com

Lovasbázis GPS koordinátája: É46°48'56,72";K19°20'4,19"





Ágasegyháza: Csernák Tanya

A Csernák Tanya a Kiskunsági Nemzeti Park közvetlen közelében helyezkedik el. A vendégek kikapcsolódásához a tereplovaglás és az erdei homokbuckák közötti kocsikázás nyújt felejthetetlen élményt. A lovastanyán 10-12 fő komfortos elhelyezésére van lehetőség. A lovak az időjárási körülmények függvényében istállóban vagy nyári karámban vannak. A vendéglátó kemencés és bográcsos ételekkel várja a megfáradt lovasokat.

Kapcsolat:


Csernák Gábor

Csernák Tanya

Cím: 6076 Ágasegyháza, Szajor dűlő 170.

Telefon: +36-20/393-1965

Lovasbázis GPS koordinátája: É46°50'18,9";K19°27'1"



részére.

Kapcsolat:

Balázs Mária

Somodi Tanya

Cím: 6042 Fülöpháza, I. Körzet 19.

Telefon: +36-76/377-095, +36-30/953-0987


E-mail: somodi@t-online.hu

Fülöpháza: Somodi Tanya

A Somodi Tanya 1990 óta működik magánvállalkozásban a Kiskunsági Nemzeti Park területén, a Homok-dűne és a Kondor-tó partján, a fülöpházi buckák között. A nádtetővel fedett parasztház egykor présházként üzemelt. A Somodi Tanya nevét az egykori tulajdonostól, a Somodi családtól kapta. Fő profiljuk a tanyasi turizmus. Szállással, lovas szolgáltatással és a la carte étkezéssel foglalkoznak. 10 darab rusztikusan berendezett kettő és négyágyas szobában 22 fő elszállásolására van lehetőség. A 100 éves tanyaépület mögötti részen lakókocsik, lakóautók és sátrak részére kialakított helyek vannak, áramcsatlakozási lehetőséggel. Az istállóban 12 magyar félvér ló, 2 szamár és 6 Shetland póni található túralovagláshoz, kocsikázáshoz és a tanulni vágyók

Web: www.somoditanya.hu

Lovasbázis GPS koordinátája: É46°53'6,86";K19°23'51,47"



Kerekegyháza: Kunsági Major

A 40 hektáros területtel rendelkező szabadidős komplexum a Kiskunsági Nemzeti Parkot határolja. A hotelépület a földszinten 12, az emeleten 14 két- és háromágyas, fürdőszobás szobával áll a vendégek rendelkezésére. A második emeleten az öt szobából álló manzárd részleg különösen alkalmas gyerekek, kirándulók és táborozók elszállásolására. Mindemellett különálló apartman épületükben három kétszobás apartman foglalható. A tanyasi, rusztikus berendezésű étterem 120 fő befogadására alkalmas. A szállás és étkezési szolgáltatások mellett számos szabadidős tevékenységre van lehetőség a major területén. Úszómedence, tekepálya, fallabda pálya, biliárd terem, darts és asztalitenisz, csocsó, kispályás focipálya és salakos tenispálya várja a sportolni vágyókat. A lovaglász szerelmeseit oktatással, lovas túrákkal, kocsikázással fogadják.

Kapcsolat:

Takácsné Pricz Alíz

Kunsági Major Kft.

Cím: 6041 Kerekegyháza, Kunpuszta 76.

Telefon: +36-20/257-8498

E-mail: info@kunsagimajor.hu

Web: www.kunsagimajor.hu

Lovasbázis GPS koordinátája: É46°55'59,61";K19°25'19,23"





Kecskemét-Hetényegyháza: Fülöp Fogathajtó- és Lovasiskola

A lovarda Kecskemét belvárosától mintegy 10 km-re helyezkedik el, a Kecskemét-Kerekegyházát összekötő úttól 1 km-re. A korábbi négyesfogathajtó világbajnok, id. Fülöp Sándor által alapított istálló sokrétű szolgáltatást nyújt. 26*64 m-es fedeles lovardával, 20*40 m-es szabadtéri lovardával, kiváló terep-lehetőségekkel rendelkezik. A családi vállalkozásként működtetett lovardában a Magyar Póni Klub Szövetség óvodás kortól várja a kezdő és haladó lovasokat, megfelelően képzett pónikkal és nagy lovakkal. Az istálló bértartással, fiatal lovak képzésével is foglalkozik. Elhelyezkedése révén kiváló lehetőséget nyújt rövidebb vagy hosszabb lovastúrák szervezésére. Képzett lovaival akár lóhátón, akár fogaton

bejárható a környék, a lovasok kísérete lovaskocsikkal is megoldható. Télen megfelelő körülmények között lovas szánozásra is lehetőség van. A nyári hónapokban folyamatosan szerveznek lovastáborokat gyermekek részére.

Kapcsolat:

Fülöp Sándor

Fülöp Fogathajtó- és Lovasiskola

Cím: 6000 Kecskemét-Hetényegyháza, Szarkás 460/B

Telefon: +36-76/472-698

E-mail: keszter@poniklub.hu

Web: www.fulopfli.info

Lovasbázis GPS koordinátája: É46°55'10";K19°34'13,22"



Felsőlajos: Új Tanyacsárda

Az Új Tanyacsárda Lajosmizse Budapest felé eső részén található, mintegy 50 hektáros területen. Az Új Tanyacsárda területe ad otthont a ménesnek és számos őshonos magyar állatfajtának is. Lovastelepük lóállománya ma már több mint 120 lóból áll, ahol megtalálhatók a magyar félvér és a lipicai fajták is. Ez a lovastelep számtalan lehetőséget rejt magában: lovaglás, lovasbemutató, éjszakai lovas-show táborúzes boszorkánytáncsal, a pusztai homokbuckái közötti kocsikázás színesíti a családok és csoportok programját. Garantált lovasbemutatóik április 1. – október 31. között minden nap 11.30-kor, május 1. – szeptember 30. között minden nap 17.00 órakor is, március, október és november hónapokban pedig minden szerdán és vasár-

nap 11.30-kor kezdődnek. Az étteremben a la carte étkezésre, illetve előre egyeztetett menü elfogyasztására nyílik lehetőségük a vendégeknek. Népszerű programok a látványkonyhás ebédek és vacsorák, a grillezés, bográcsban főzés, kemencében sütés.

Kapcsolat:

Csekő Anita

Új Tanyacsárda

Cím: 6055 Felsőlajos, Közös 150.

Telefon: +36-76/356-250, +36-76/356-802

Email: tanyacsarda@tanyacsarda.hu

Web: www.tanyacsarda.hu

Lovasbázis GPS koordinátája: É47°3'11";K19°30'21"





Felsőlajos: Idilli Pihenőpark Lovastanya és Panzió

A park Budapesttől mindösszesen 60 km-re, egy 20 hektáros, parkosított, erdővel és legelőkkel övezett csendes birtokon helyezkedik el. A vendégek ezt a panorámát tapasztalhatják meg vadász stílusú kúriából, családi apartmanból, illetve az új építésű Lovas Rendezvényház és Panzióból. A tanyán számtalan látványosság és program, baromfiudvar, állatsimogató, lovasudvar, horgászat, wellness, szabadtéri játékok, lovaspálya várja a vendégeket. A szálloda hagyományos magyar és nemzetközi étel-, illetve gazdag italkínálattal várja vendégeit. A főétkezések mellett a vendégeknek lehetőségük adódik kemencés partira, bográcsozásra, szalonnasütésre és grillezésre egyaránt. A vendégek Nagy Tibor kétszeres magyar bajnok és világbajnok fogathajtó vezetésével különböző lovas programokon vehetnek részt. Lehetőség

van lovaglásra, kocsikázásra, lovas túrákra, családi lovas ügyességi versenyre. A pihenőpark saját tavában számtalan halfajjal nyújt biztos fogási lehetőséget a horgászni vágyóknak.

Kapcsolat:

Nagy Tibor

Idilli Kft.

Cím: 6055 Felsőlajos Közös 178.

Telefon: +36-20/547-1885

E-mail: idillipihenopark@gmail.com


Web: www.idillipihenes.hu

Lovasbázis GPS koordinátája: É47°2'46,3";K19°30'11,4"



Kunbaracs: Gyermeküdlő és Turistaszálló

A zavartalan pusztai környezetben található kunbaracsi Gyermeküdlő és Turistaszálló családias hangulata közelebb hozza egymáshoz a családokat, barátokat. Amíg a lovak kipihenik a túra fáradalmait, addig a lovasa kikapcsolódhat a bázison. A kemencében sült kenyér friss illatának, házi ízeknek, barátságos vendégszeretnek senki sem tud ellenállni. A gyermekekre számos játék vár az üdülő területén. A gokart, a ping-pong, a csocsó, a kisállat simogató, a játszótér, a kisebb medence és az íjszat mind-mind a vendégek szabadidejének tartalmas eltöltését szolgálják. Az, aki még nem tud lovagolni, itt elkezdheti annak elsajátítását. Ha a lovakat végképp kerüli, jöhet a "pusztabusz". A látogatók részesei válhatnak különböző kézműves foglalkozásoknak, úgymint többek között agyagozás-korongozás, nemezelés, mézeskalácsütés, vályogvetés, népi játékkészítés, fafaragás. A környék termései és épített szépségekkel tarkított, gyöngyvirágos homoki tölgyes, borókás, Árpád-kori templomrom gazdagítja a térség látnivalóit.



Kapcsolat:

Gyermeküdlő és Turistaszálló

Trepák Erika, Szabó János

Cím: 6043 Kunbaracs, Kákás tanya 274.

Telefon: +36-76/371-213"; +36-20/917-5483

E-mail: info@kunbaracsitabor.hu


Web: www.kunbaracsitabor.hu

Lovasbázis GPS koordinátája: É46°57'31,05";K19°22'39,35"



Kunadacs:Zongor Lovastanya

A Zongor Lovastanyát a Kiskunság szívében, a Kecskeméttől körülbelül 35 kilométerre lévő Kunadacson alapították. A lovasbázis szolgáltatásai között szerepel a lovak bértartása, lovaglás oktatás, tereplovaslás és többnapos lovastúrák szervezése. A lovak karámban vannak elhelyezve. A vendégek számára akadálypark, íjszat nyújt további kikapcsolódási lehetőséget. Elszállásolásra jurtában van lehetőség. A tanya állatorvosi felügyelet biztosít.



Kapcsolat:

Gazdik Róbert

Zongor Lovastanya

Cím: 6097 Kunadacs, Kossuth L. u. 5.

Telefon: +36-20/413-7136, +36-30/429-3828

E-mail: mozaikkft@t-online.hu

Lovasbázis GPS koordinátája: É46°57'33,15";K19°17'35,61"





Kunszentmiklós: Árpád Lovastanya

A lovas tanya Budapesttől 60 km-re található, Kunszentmiklóstól Kunpeszér irányába, a Kiskunság északi részén. Fő tevékenységük az egyhetes lovastúrák, csillagtúrák szervezése. A lovastúráik és a tereplovaglás a Kiskunsági Nemzeti Park kijelölt területein haladnak, így a vendégek megismerhetik a térség jellemző flóra- és faunavilágát. Alapkövetelmény a lovasokkal szemben, hogy a lovat mindhárom járómódban biztosan tudják lovagolni. A tanyasi környezetben lévő vendégház három saját vizes blokkal felszerelt szobával várja a megpihenni vágyókat. Ló bértartást is vállalnak, tavasztól-őszig 7 hektár gyepen, az év további részében homoktalajú karámokban bokszos elhelyezéssel. A lovastanyán lehetőség nyílik a lovas oktatásra is, amely angol stílusban történik. Lóállományuk több fajtából áll (angol telivér, magyar félvér, sport félvér), melyek több éve dolgoznak együtt - így összeszokott, megbízható túralovak.



Kapcsolat:

Szabó Árpád

Árpád Lovastanya

Cím: 6090 Kunszentmiklós, Kunbábony VI. 22.

Telefon: +36-30/630-7344

E-mail: arpadhaus@t-email.hu

Web: www.arpadlovastanya.internettudakozo.hu

Lovasbázis GPS koordinátája: É47°1'10,38";K19°13'11,52"



Szabadszállás: Lófogó Tanya

A Lófogó Tanya a Kiskunság szívében, Szabadszállástól Kerekegyháza felé 5 km-re, a Kiskunsági Nemzeti Park peremén várja a lovagolni, kocsikázni vágyó vendégeit. A tanya a nevét a közelben lévő Lófogó dombtól kapta. A Lófogó Tanya jó kiinduló pontja a környező homokbuckás erdőbe induló lovas- és gyalogtúráknak. A vegyes állományú erdőben sok védett növényritkaság is megtalálható. Az élő tanya az év minden időszakában biztosít lehetőséget a kikapcsolódni vágyóknak. Szolgáltatásaik között megtalálható a kocsikázás, szánkózás, lovagoltatás, tereplovaglás, hetes csillagtúra programok. Ezen kívül bértartással is foglalkoznak. Lóállományukban megtalálhatók a nonius és a furioso-northstar lovak. A lovak mellett megtekinthető még néhány őshonos háziállat faj (mangalica, racka, komondor) is a tanyán.

Legnevezetesebb rendezvényük a „vértelen” vadászlovaglás, a 30-40 km-es, 10-15 akadályt leküzdő lovaglásra ügyességileg és fizikailag egész nyáron készülnek a vendégek és lovaik.

Kapcsolat:

Sövény Sándor

Lófogó Tanya

Cím: 6080 Szabadszállás, Alsószőlők 148/A

Telefon: +36-30/218-4987

E-mail: lofogo@freemail.hu

Lovasbázis GPS koordinátája: É46°53'53,55";K19°16'25,59"





IV. BOROK ÚTJA: 160 km

Túraútvonal: Kecel – Császártöltés – Hajós – Kisfoktó – Bakodpuszta – Akasztó – Kiskőrös – Soltvadkert – Pirtó – Kiskunhalas – Kecel

Az alföldi puszta és az itt lakó emberek vendégszeretete sok látogatót csal e vidékre. A túraútvonal az Alföld legnagyobb borvidékét: a Kunsági borvidéket és annak tájait öleli fel. A borvidék szlogenje: „A kunsági bor a mindennapok bora”. A szilaj homokfelszín megkötésének a Homokhátságon az egyik kiváló eszköze a szőlő telepítése volt, tudták ezt már a török kor után megtelepedők is, akik a monda szerint szőlővesszővel érkeztek. Az útvonalon található Hajós települése, ahol szinte minden út a pincékhez vezet. A bor szükséges velejárója az életnek, ahogy a régi hajósi mondás is tartja: „Bor nélkül lehet élni, csak meglenni nem”. A szomszédos Császártöltés szintén a Hajós-bajai borvidék része, településszerkezetének egyedi arculatát a löszfalba vájt pincesorok adják: 786 darab présház és a közel 1000 pince. A borvidéken Kiskőrös 1987 óta viseli „A szőlő és a bor városa” címet. Egyik központi területe volt ez a vidék a megtelepedő magyarságnak is. A honfoglaló magyarok minden esetben a megnyúzott ló maradványait helyezték el az erre méltónak talált halottak mellé. A bőr eltávolításának menete szerint a fej és a lábvégek csontjai a bőrben maradtak, és így kerültek a pogány rítusú sírokba. A hátsó húsát talán a halotti toron fogyasztották el a gyászoló hozzátartozók.



Kecel: Hatvani Lovastanya

A 2012-ben alapított Hatvani Lovastanya a várostól 1 km-re, az 54-es főút mentén található. A közel 5 hektáros területen 11 boxos istálló, téliestített karámok, tóval ellátott legelő biztosítják az itt élő lovak kényelmét. Fő tevékenységük a gyermek és felnőtt kezdő és haladó lovasok oktatása, terep- és túralovaglás, gyermektáboroztatás és bértartás. A lovardában a lovaglás mellett lehetőség van lovaskocsizásra, horgászatra, csónakázásra, a játszótéren pedig a legkisebbek sem unatkozhatnak. A borospincében a saját és a környék neves borászainak borai is megkóstolhatók. Az istálló fölött kialakított 2 és 3 ágyas szobákban 9 fő számára tudnak szállást biztosítani. 8 belovagolt, nyugodt vérmérsékletű, osztályban és terepen egyaránt megbízható

lóval várják a lovaglás és lovaskocsikázás kedvelőit. Környékükön kiválóak a feltételek a terep- és túralovagláshoz. A szikes puszták, a homoki legelők, ősgyepes területek, telepített erdők és szőlőültetvények, mocsaras, égerlápos természetvédelmi területek változatos útjai szinte egész évben lovagolhatók. Oktatóik több éves szakmai tapasztalattal, lovastúra vezetői szakképesítéssel rendelkeznek.

Kapcsolat:

Hatvani Zalán

Hatvani Lovastanya


Cím: 6237 Kecel, I. körzet 14.

Telefon: +36-30/433-0756

E-mail: hatvanizalan@gmail.com

Web: www.hatvanilovastanya.iwk.hu

Lovasbázis GPS koordinátája: É46°32'24,68";K19°16'3,89"



Császártöltés: Kiskastély Vendégház

A lovasbázis bemutatása a Szent Kutak Útjánál található meg.

Hajós: Vintegró Pinceszövetség - pihenőhely

A lovasbázis bemutatása a Szent Kutak Útjánál található meg.



Kisfoktó: Kisfoktői Lovasiskola

A Kalocsa Lovas Egyesület 2007-ben a várostól 4 km-re fekvő Kisfoktőn hozta létre a lovasiskoláját. Az Egyesület célja a minőségi lovassport fejlesztése, lovas iskola működtetése, lovas kulturális nemzeti örökségünk megőrzése, és annak minél szélesebb körben történő ismertetése. A közel 3 hektár zárt, karámozott terület 14 lónak ad otthont, ahol biztonságos feltételek mellett lehet elkezdni a lóval való ismerkedést. Az iskola szolgáltatásai között szerepel a gyermek és felnőtt lovaglás oktatás, bértartás, lóképzés, túraszervezés, táboroztatás. A lovas táborok minden alkalommal óriási sikert aratnak, az együtt töltött hét alatt a gyerekek életre szóló barátságokat kötnek egymással és a lovakkal egyaránt. Az iskola a Dunától 6 kilométerre, a Szelidi-tótól 8 kilométerre fekszik, ezzel gyönyörű túrákra is lehetőséget biztosít.

Kapcsolat:

Szabadi Károlyné
Kalocsa Lovas Egyesület
Cím: 6331 Kisfoktó, Szállás 37.
Telefon: +36-30/249-6057

E-mail: kisfoktolovasiskola@gmail.com

Lovasbázis GPS koordinátája: É46°34'37,2";K18°58'30,5"



Bakodpuszta: Bakodpuszta Lovascentrum

Alig száz kilométerre Budapesttől, a kunsági puszta és a kalocsai Sárköz határán Bakodpuszta várja a természetes környezet rajongóit. A közel 200 hektáros területen olyan hagyományos állatfajtákkal találkozhatnak, mint a magyar szürke marha, mangalica, racka juh, vagy a samáracsikók. A pusztába érkező vendégeket csikósok fogadják. A lovasbemutató során bepillantást nyerhetnek ember és ló évezredes, titokzatos kapcsolatába. A csikósok és lovak csodálatos összhangja, a négyesfogathajtás eleganciája, a pusztatízis lélegzetelállító látványa emlékezetes élményt jelent az idelátogatóknak. Különleges élmény vendégeinknek a kocsikázás az érintetlen pusztába, mely-

nek során megismerkedhetnek a kunsági puszta és a kalocsai Sárköz találkozásának sajátos élővilágával, s közben megcsodálhatják a ménes robajló vágóját. A kocsikázás keretében a pásztorálláson „szép juhászné” frissen sült pogácsával és barackpálinkával kínálja a vendégeket. Próbát tehetnek lovagolásból és szamaragolásból is a vendégek. A lovagolást tanulni vágyókat 2 éves kortól várják. A gyakorlottabb lovasok tereplovaglason is részt vehetnek. Bakodpusztán lehetőség nyílik kedvenceik bértartására, ménesben vagy boxban való elhelyezéssel.

Kapcsolat:

Szallár Károly
Kalocsa Korona Tours Dunapart Kft. Központi Iroda
Cím: 6300 Kalocsa, Szent István király u. 5.
Telefon: +36-78/461-819, +36-30/945-9771
E-mail: kalocsa@koronatours.hu,
koronatours@t-online.hu

Web: www.koronatours.hu

Lovasbázis GPS koordinátája: É46°36'10";K19°00'05"

Lovasbázis címe: Bakodpuszta



Akasztó: Akker-Pince

A lovas bázis és pincészet Kiskőrös északi határán, Akasztó déli részén helyezkedik el. Igazi lovasparadicsom, ahol a lovak karámban töltik pihenőnapjaikat. 4-5 fő részére apartman házban nyílik szálláslehetőség, de akár sátorozni is lehet. A vendég lovak részére 4-8 box áll rendelkezésre. Lótenyésztéssel, hobbi lovaglással foglalkoznak. A vendégeik részére borkóstolóval színesítik a programot.

Kapcsolat:

Turú Gábor
Akker-Pince Kft.
Cím: 6221 Akasztó, Döbrögec 22.
Telefon: +36-30/938-0724
E-mail: pince@akker-plus.hu

Web: www.akkerpince.hu

Lovasbázis GPS koordinátája: É46°40'16,2";K19°13'43,8"





Kapcsolat:

Gmoser István
István Lovastanya
Cím: 6200 Kiskőrös, Sivány dűlő 95.

Kiskőrös: István Lovastanya

Az István Lovastanya Kiskőrösön található, ahol mintegy 10 hektárnyi elkerített terület ad otthont a tanya „lakóinak”. A több mint 15 éve épült, nádfedeles és fából készült épületek a hagyományos tanyasi stílust idézik. A tanya a Kiskunsági Nemzeti Park - Tájvédelmi Körzetéhez tartozik, így elhelyezkedése és kialakítása is igazi ritkaság. A tanyán szinte az összes őshonos állat megtalálható. Mára több mint 40 háziállat és 20 ló, magyar és arab félvér tarkítja az állományt. A tanyán lehetőség nyílik lovaglásra, oktatásra, kocsikázásra, bértartásra. Hétvégéken lovas túrákat szerveznek. 2002 óta a gyerekek részére nyári lovas táborokat szerveznek. Két faházban 12-12 fő részére tudnak szállást biztosítani.

Telefon: +36-70/330-9404

E-mail: gmoser@freemail.hu

Web: www.istvantanya.hu

Lovasbázis GPS koordinátája: É46°37'14,29";K19°16'23,13"




Kiskőrös: Szöllősi Tanya

A tanya Kiskőrös szélén várja a lovagló vendégeket. A családias, rendezett környezetben faház, zuhanyzó és mosdó áll a lovasok rendelkezésére. A lovaknak boxos, állásos, illetve karámos elhelyezés biztosított. A tanyához tartozó halastónál ló és lovasa egyaránt kipihenheti fáradalmait.

Kapcsolat:

Szöllősiné Baranyai Kata
Szöllősi Tanya
Cím: 6200 Kiskőrös, Alsókomaszáció 19.
Telefon: +36-20/929-0219
E-mail: szollositanya@gmail.com
Lovasbázis GPS koordinátája: É46°37'20,9";K19°17'14,8"



Soltvadkert: Korona Ménes

A lovasbázis bemutatása a Pusztaszer Túránál található meg.



Pirtó: Pirtói Lovasfogadó

A távol a civilizáció ártalmaitól található lovasfogadó mindazoknak ajánlott, akik szeretnék összekapcsolni a természet, a friss levegő és a lovaglás örömeit. A fogadó Pirtó szélén, természetvédelmi területen fekszik. A betérő vendégek kikapcsolódásáról számos program gondoskodik. Lehetőség van lovasoktatásra, tereplovaglásra, napos túrákon való részvételre, kocsikázásra, vadászlovaglásra, pince-partyn való részvételre, borkóstolásra. A legkisebbek birtokba vehetik a játszóteret. A tanyán 8 lakrész várja a vendégeket, melyek egyenként 2-4 személy fogadására alkalmasak. Egy-egy lakrész hálósobából, előtérből és fürdőszobából áll. Az étteremben kitűnő magyaros, tájjellegű, házas ételek választéka várja a megpihenőket. A 100 fős konferenciaterem


családi és céges rendezvények lebonyolítására is alkalmas.

Kapcsolat:

Takács József
Pirtói Lovasfogadó
Cím: 6414 Pirtó, Zsombostó dűlő 57.

Telefon: +36-20/544-5518

Lovasbázis GPS koordinátája: É46°30'45,48";K19°26'1,68"





Pirtó: Forgó Lovastanya

Az Alföld egyik gyöngyszeme a pirtói Forgó Lovastanya. Igazi falusi hangulatú vályogépület várja a pihenni vágyó családokat, társaságokat. A három szobás épületben összesen 6 fő tud kényelmesen elhelyezkedni. Felszerelt konyha, fürdőszoba, terasz teszi teljessé a házat. A kertben kemence, grill és bogrács segíti a falusi ételek elkészítését. A melegebb napokon a diófás kertben való pihenés, illetve a ház hűvössége teszi hangulatossá az itt tartózkodást. A lovagolni vágyók a kezdő alaptudást karámban sajátíthatják el, majd később lehetőség van tereplovaglásra. A sétakocsikázással a passzív lovasok is élvezhetik a természet szépségét ezen a csodálatos alföldi tájon. A végtelen rétek, erdők hazája ez a táj. A vendéglovak elhelyezésére lehető-

séget biztosítanak.

Kapcsolat:

Forgó Béla

Forgó Lovastanya

Cím: 6414 Pirtó, Zsombostó dűlő 56.

Telefon: +36-30/945-7185

E-mail: forgolili@freemail.hu

Web: www.forgolovastanya.hu

Lovasbázis GPS koordinátája: É46°30'28,9";K19°26'18,8"



Kiskunhalas: Kiskunhalasi Lovarda

Kiskunhalas évszázadokon át központja volt a régió lovas életének, melynek fénykora a Határőrség Lovasiskolájával lett teljes. A lovasiskola a ló- és lovasképzésben, a lovas katonai hagyományok ápolásában, a lovassportokban, az utánpótlás nevelésben hazai és nemzetközi viszonylatban is kiemelkedő eredményeket ért el. 2003-ban a lovarda életében új időszámítás kezdődött. A Kiskunhalasi Lovasiskola Szolgáltató Kft. számos beruházást és intenzív lovas életet hozott a nagy múltú intézménybe. A város elsősorban lovas rendezvények lebonyolítására veszi igénybe a stadiont és a kiszolgáló létesítményeket. Itt bármilyen szolgáltatás igénybe vehető, ami a lovaglásra, lótarásra, lovas- és lóképzésre épül. 2007 óta hivatalos iskolai intézményhez kötött lovászképzést végeznek a lovasiskola falai között.

Kapcsolat:

Rózsahegyi Róbert

Kiskunhalasi Lovarda

Cím: 6400 Kiskunhalas, Fazekas utca 1.

Telefon: +36-30/691-1391

E-mail: rrkozak31@gmail.com



Web: www.lovashirek.hu

Lovasbázis GPS koordinátája: É46°26'14,8";K19°29'12,9"



V. TISZA TÚRA: 295 km

Túraútvonal: Tizsakécske – Lakitelek – Tiszaalpár – Csongrád – Ópusztaszer – Balástya – Bordány – Mórahalom – Domaszék – Horgos (Horgoš) – Magyarakanizsa (Kanjiža) – Zenta (Senta) – Ada (Ada) – Péterréve (Bačko Petrovo Selo) – Óbecse (Becej) – Bácsföldvár (Bačko Gradište) – Zsabya (Žabalj) – Titel (Titel)

A túra Magyarország második legbővizűbb folyóját kíséri. Azok a tapasztalt lovasok, akik szeretnek kieresztett kantárszárral, hosszú vágtában nagy távolságokat lelovagolni, ideális lehetőséghez jutnak a Tisza Túrán. Kétszáz éve csak helyi útvezető kalauzolásával juthattunk volna el Tizsakécskétől Titelig, ahol az a Dunába torkollik. A Tisza árterében kiemelkedő jelentősége volt a földművelő életmód kialakulása után is a halászatnak, vadászatnak és a gyűjtögetésnek. A természet gazdagsága a kismesterségek termékeiben a mai napig megmutatkozik. Napjainkban a folyó gátjait követve az egyik legszebb lovas terepen találhatjuk magunkat. A füves, kemény talajú töltesen belefeledkezhetünk a lovaglás örömébe, a csodálatos folyó, holtágak, csatornák, erdők és a háborítatlan, végtelen róna szépségébe. Az útvonal érinti Ópusztaszer, mely a magyarság múltjának, identitás-tudatának fontos helyszíne. Ezen a vidéken fontos kereskedelmi utak haladtak már a középkortól, ezért talán nem csoda, hogy számos híres lovas betyár is kötődött ehhez a vidékhez.



Tizsakécske: Equipusza Lovasfarm

Az Equipusza Lovasfarm Tizsakécskén az élő Tisza mellett található. A lovagoltatás, a fogatozás, a fogatsport várja a kikapcsolódni vágyókat. Igény szerinti színes programok szervezését is vállalja a vendéglátó, melyhez 9 személyes mikrobuszt is tud biztosítani. A tulajdonos helyi hal és vad ételspecialitásokkal, a tájegység zamatos boraival kínálja az ide látogatókat. A passzívabb vendégek számára a környékben lévő horgásztavak, a télenyáron üzemelő gyógyvizes termálfürdő biztosít lehetőséget a feltöltődésre. Tizsakécske várja mindazokat, akik szabadidejüket tartalmasan, aktívan szeretnék eltölteni.

Kapcsolat:

Kiss Zoltán

Equipusza Kft.

Cím: 6060 Tizsakécske, Szabolcska Mihály út 15.

Telefon: +36-20/921-2532

E-mail: equipusza@freemail.hu

Lovasbázis GPS koordinátája: É46°56'11.19";K20°6'2,1"



Lakitelek: Népfőiskola

Ezt a négyhektáros területen fekvő intézményt az ország egyik szellemi fővárosának is nevezik. Európai rangú konferenciák, tudományos tanácskozások mellett szűkebb hazánk, a Tiszamenti táj valóságát is fölmérő, elemző programoknak is rendszeresen fórumot ad. A Lakiteleki Népfőiskola a magyar emigráció központja. A Lakiteleki Népfőiskola nemcsak vonzó építészeti stílust teremtett, de szinte egyedülálló közösségformáló és nevelő módszereket is. Az akadálymentesítési program segítségével a fogyatékkal élő is otthon érzik magukat. A Népfőiskola hazai és nemzetközi vonzerejét az is növeli, hogy az igényes szellemi vendéglátás mellett ügyel a szabadidő kulturált és egészséges eltöltésére is. Kitűnő konyha, tenispálya, uszoda, edzőterem, szabadtéri sakk és sok más egyéb szolgáltatás közül válogathat a látogató.



Kapcsolat:

Lakiteleki Népfőiskola

Cím: 6065 Lakitelek, Felsőalpar 3.

Telefon: +36-76/549-049

E-mail: nepfoiskola@lakitelek.hu

Web: www.lakitelek.hu/nepfoiskola/

Lovasbázis GPS koordinátája: É46°53'35,88";K19°57'55,08"





Tiszaalpár: Bársony Lovasudvar

A Bársony Lovasudvar Tiszaalpár lélegzetelállító táján, a Holt-Tiszától pár száz méterre helyezkedik el. A több mint 6000 lelket számláló település egyedülálló természeti kincsekkel és történelmi háttérrel rendelkezik. Magyarország egyik legősibb települése a Kiskunsági Nemzeti Park jelentős részét teszi ki. A példa nélküli növény- és állatvilág mellett a település gazdag kulturális és történelmi kincsekben is. A Bársony Lovasudvar ebben a kivételes környezetben kínál szórakozást és kikapcsolódást a lovak szerelmeseinek. Igény szerint szállást és étkezést is biztosít a közelben. Amennyiben a látogató saját lóval érkezik, lehetőség van a lovak elszállásolására és takarmányozására is. Legyen szó kicsikről vagy nagyokról, kezdőkről vagy haladókról, a Lovasudvar garantáltan felejthetetlen élményt nyújt.

Kapcsolat:

Bársony Anett

Bársony Lovasudvar

Cím: 6067 Tiszaalpár, Vasút körzet tanya 15.

Telefon: +36-30/325-9586

E-mail: anett.barsoly@gmail.com

Lovasbázis GPS koordinátája: É46°48'12";K19°59'3,3"



Csongrád: Pejkó Lovas Panzió és Lovarda

A panzió Budapeستtől 140 km-re, Csongrád városának közvetlen közelében, egy galériaerdővel szegélyezett sokhektáros területen helyezkedik el. A nyugalmat árasztó alföldi táj méltó környezet lovak számára is. Hat kétágyas szoba és két négyágyas családi szoba összesen 20 vendégnek nyújt kényelmes szálláslehetőséget. Minden szobához zuhanyzós fürdőszoba és televízió tartozik. A társalgóban kívülről fűthető kemence ad kellemes meleget a hűvös estéken – vállalkozó szellemű vendégeink akár kenyeret is süthetnek benne. A kertben játszótér várja a gyerekeket, tenispálya a felnőtteket, ha pedig megéheznek, kedvükre bográcsolhatnak, grillezhetnek. A nyári nagy melegben a szabadtéri úszómedence nyújt egy kis enyhülést, télen pedig a szauna és a szolárium idézi fel a derűsebb napokat. A lovardában lehetőség van iskola- és tereplovaglásra, valamint fogathajtásra is. Kicsiknek, nagyoknak egyaránt nagy élmény lehet egy hintózás vagy szekerezés a környéken. A hintó, szekér és szán az időjárástól és a csoport létszámától függően egész évben bérelhető. A lovardában - Furioso és magyar félvér lovak között - mindenki megtalálhatja a kedvencét. A lovagló vendégek részt vehetnek a hátasok gondozásában, fürdetésében, sőt, akár együtt is úszhatnak lovukkal a panzió horgásztavában.



Kapcsolat:

Gyapjas Adriána

Pejkó Lovas Panzió és Lovarda

Cím: 6640 Csongrád, Tanya 95.


Telefon: +36-70/331-3458

E-mail: info@pejkopanzio.hu

Web: www.pejkopanzio.hu

Lovasbázis GPS koordinátája: É46°17'54,85";K20°26'39,69"





rákat szerveznek, lovasoktatással is foglalkoznak. A Nemzeti Történeti Emlékparkban lovasbemutatót tartanak. A vendégek elszállásolására a 7 db eredeti kazak és mongol jurtában nyílik lehetőség.

Kapcsolat:

Cseppentő Regő
Ópusztaszeri Akhal Ménes
Cím: 6767 Ópusztaszer, Pusztaszeri Major 102.
Telefon: +36-30/638-8318
E-mail: csat1996@gmail.com

Web: www.opusztaszerimenes.hu

Lovasbázis GPS koordinátája: É46°29'18,7";K20°5'11"



golni, tanulni vágyókat új fedeles lovarda várja. Gyermekek részére nyári lovastáborokat szerveznek. Nagy sikerű és már hagyományosnak mondható a zenés lovas bemutatójuk.

Kapcsolat:

Ferenciné Kinyó Karolina
Leon-Cavallo Lovasklub
Cím: 6764 Balástya, Fehértó 28.
Telefon: +36-30/274-4560
E-mail: kinyo.karolina@gmail.com

Balástya: Leon-Cavallo Lovasklub

A Leon-Cavallo Sportegyesület 2008 augusztusában alakult meg Balástyán. Fő profilja a gyermek- és ifjúsági lovasok oktatása, képzése, felkészítése a díjugrató vagy gyermekügyességi versenyekre, valamint a hobbi- és szabadidős lovagoltatás. Nagy hangsúlyt fektetnek a családi légkör fenntartására. A környezet, ahol a lovarda található, erre a célra teljesen alkalmas. Szegedtől körülbelül 25 km-re, Balástyától 6 km-re, a Balástya - Dóc közötti főúttól 2 km-re található, mégis teljes csend öleli körül. Az Alföld jellegzetes, sík területén található, de számos fás liget, erdő veszi körül. Ideális környezet kikapcsolódni, elszakadni a mindennapok gondjától, feltöltődni. A balástyai tanyavilág erdőivel és legelőivel, a közeli dóci erdő a tiszai ártérben vadregényes, erdős területtel teremt változatos lovasturisztikai célpontot. A lova-

Web: www.leon-cavallo.hu

Lovasbázis GPS koordinátája: É46°24'48,48";K20°4'14,93"





Bordány: M és Társa Szabadidő és Sportegyesület Lovascentruma

Az M és Társa Szabadidő és Sportegyesület lovagoltatással, terápiás lovagoltatással, túralovaglással, valamint óvodások és iskolások lovagoltatásával, túrakocsizással, télen pedig lovas szánkózással foglalkozik. 9 és fél hektáros területen terül el a díjugrató pálya, a díjugrató edzőpálya és a vágtpálya. A klub a Nemzeti Vágta létezése óta minden versenyen eredményesen képviseltette magát. Az egyesület az utánpótlás nevelésében is tevékenyen részt vesz, több tanítványuk az országos versenyeken eredményesen versenyzik. A díjugrató szakágban kiváló helyezéseket értek el. Telivérjeik évek óta jó eredményekkel versenyeznek a Kincsem Parkban. A bordányi telephelyen a Nemzeti Vágta dél-alföldi előfutamát sikeresen rendezték meg mintegy 300 néző részvételével.

Kapcsolat:

Miksi István

M és Társa Szabadidő és Sportegyesület

Cím: 6795 Bordány, Béke dűlő 46.


Telefon: +36-70/466-4716

E-mail: miksiesmiksi@t-online.hu

Web: www.mestarsaszabadidose.hu



Lovasbázis GPS koordinátája: É46°18'20,03";K19°58'48,31"



Mórahalom: Futó-Dobó Lovasközpont

A Futó-Dobó Lovasközpontban bölcsődések, óvodások és iskolások lovagoltatásával foglalkoznak. A lovasközpontban lehetőség nyílik lovaskocsizásra, túralovaglásra, terápiás lovagoltatásra és lovasoktatásra. A klub tevékenyen vesz részt az utánpótlás nevelésében, rajtengedély vizsgára és gyermek ügyességire való felkészítéssel. Fedeles lovardával, díjugrató pályával, díjugrató edzőpályával, illetve a Nemzeti Vágtára alkalmas galopp pályával rendelkeznek. 2014-ben elkészül a fogathajtó versenypálya is, a melegítő pályával együtt. 2014 szeptemberétől 3 éves szakmunkásképzés keretein belül lótenyésztő és túravezetői szakmák képzését is biztosítják.

Kapcsolat:

Miksi István

Futó-Dobó Lovasközpont

Cím: 6782 Mórahalom, hrsz:0406/263, 0406/264

Telefon: +36-70/466-4716

E-mail: miksiesmiksi@t-online.hu

Web: www.morahalom.hu/futo-dobo_lovaskozpont_es_lovasiskola

Lovasbázis GPS koordinátája: É46°13'19,59";K19°54'23,68"





Domaszék: Szenko Tanya

A lovastanya Domaszék tanyavilágában helyezkedik el, Szegedtől 12 km-re, az egykori város legsűrűbben tanyásodott részén. Ez a lovasbázis a túraszakasz magyarországi végpontja. Az alapítvány legfőbb célja a természet közeli életmód megismertetése és megszerettetése, elsősorban a tanyai tartózkodás és a lovaglás segítségével. A tanyán lehetőség nyílik a gyerekek kezdő és haladó lovas oktatására, a felnőttek rekreációs lovagoltatására valamint sérült gyermekek terápiás foglalkozásaira is. A Homokháti Kistérségben a Dél-Alföld jellegzetes növény- és állatvilágát megismerve csodálatos útvonalakon kirándulhatnak az idelátogatók. A lovaglásra télen-nyáron kiváló homokos dűlőutakon haladva bepillantást nyerhetnek a környék tanyavilágának életébe. A lovastanyán félnomád körülmények között, kellemes hangulatú szálláson pihenhetik ki magukat vendégeik és lovaik.

Kapcsolat:

Miklós Ildikó

Esély a Teljes Életre Alapítvány

Cím: 6725 Szeged, Moszkvai krt. 27.

Telefon: +36- 62/548-810

E-mail: miklosildiko80@gmail.com

Web: www.gyereklovas.uw.hu

Lovasbázis GPS koordinátája: É46°13'103";K20°01'544"

Lovasbázis címe: 6781 Domaszék, Tanya 89.



Horgos: Huzsvár Tanya (Horgoš: Salaš Hužvar)

A határtól a titeli torkolatig 159 km hosszan kanyarog a Tisza. A túra megtervezésekor figyelembe kellett vennünk a szállás- és pihenőhelyek elhelyezkedését, ezért az útvonal nem követi szigorúan a Tisza partját, de lehetőség szerint a töltés vonalán haladunk. A túra első vajdasági pontja a horgosi Huzsvár Tanya. A tulajdonos szülei is már vendéglősök voltak, ezért az ő feladata a vendégek kora reggeli fogadása. A túravezetők a délelőtti órákban minden lovas lovagló tudásszintjéhez és természetéhez a legmegfelelőbb lovat választják ki.

Kapcsolat:

Huzsvár Tanya (Salaš Hužvar)

Név: Huzsvár Kálmán

Cím: 24417 Martonos, Horgosi út 11.

(24417 Martonoš, Horgoški put 11.)

Telefon: +381-63/773-3388

Lovasbázis GPS koordinátája: É46°08'03,40";K19°55'49,48"



Magyarkanizsa: Bús Tanya (Kanjiža: Salaš Buš)

A Magyarkanizsaig tartó 15 km-es úton a vendégek összeszokhatnak kapott lovaikkal, és utána rögtön indulhatnak a martonosi Holt-Tisza ág felé. Martonos után találkozunk először az élő Tiszával és a nagy kanyar után ÉNY-i irányból kerüljük meg Magyarkanizsát. Az első napi szállásadónk Bús János és családja. Mivel Magyarkanizsa az egykori lakosság sírjaira épült, a környék, de maga a település központja is bővelkedik leletekben. A várost, többek között természeti értékei teszik különlegessé. A Tisza, a Kőrös és a több kis tó remek helyszín a horgászásra, vízi sportok űzésére. A Tisza virágzásának látványa páratlan, ugyanakkor a közeli Szelevényi pusztákról és a Kamarási Erdő természetvédelmi területeiről sem szabad megfeledkezni.

Kapcsolat:

Bús Tanya (Salaš Buš)

Név: Bús János

Cím: 24420 Magyarkanizsa, Majdáni utca 4.

(24420 Kanjiža, Majdanska 4.)

Telefon: + 381-63/523-992

Lovasbázis GPS koordinátája: É46°03'57,07";K20°02'10,90"





Zenta: Lovas Tanya (Senta: Konjički salaš)

A következő nap reggelén, a legrövidebb mezei úton elindulunk Adorján felé, ahol a Kontakt Kft. gazdasági udvarában megállhatunk pár percnyi szusszánásra. Adorjántól a Tisza partján folytatjuk utunkat, egészen a zentai lovas tanyáig, ahol a lovasok és a lovak is megpihenhetnek. Zentán a természet, a Tisza folyó közelségének szépsége mellett, igazán különleges élményt nyújt a különböző emlékművek által megelevenített történelem. A zentai csatáról regél az emlékkilátó és a csata helyszínén felállított emlékmű. Ezen felül az 1900-as évek első felében épült szakrális épületekbe, vagy a város valamely múzeumába való ellátogatás is remek és tartalmas kikapcsolódást ígér.

Kapcsolat:

Lovas Tanya (Konjički salaš)
Név: Túri János
Cím: 24400 Zenta, Tornyosi út bb.
(24400 Senta, Tornjoški put bb.)

Telefon: +381-63/8388-7126

Lovasbázis koordinátája: É45°55'47,82";K20°02'46,29"



Ada: Gyarmat Istálló (Ada: Štala Đarmat)

A lovastanyáról a Határkanális tiszai torkolatához vezet az út, majd megint a Tisza partján az adai Gyarmat Istállóig. Itt először a lovakat helyezük el, utána a vendégek kapnak szállást a helyi Hubertus Vadászházban. Ada természeti adottságainak - a Tisza közelségének, a Budzsák-érnek és halastónak – köszönhetően igen fejlett a vadász-, a horgász, a sport- és a falusi turizmus. Az ide látogatók számos szabadidős program közül választhatnak. Az etno-tanyán és a tájházban rátekintést nyerhetnek a környék múltjára, a rekreációs központban, a céllövöldében vagy a paintball tanyán aktívan pihenhettek, ugyanakkor a Tisza strandja és egy kemping is nyitott a vendégek számára. Itt található a vadászati turizmusra szakosodott Hubertus Vadászház, valamint a Bárány vendéglő is.

Kapcsolat:

Gyarmat Istálló (Štala Đarmat)

Név: Gyarmat István
Cím: 24430 Ada, Đura Đaković utca 50.
(24430 Ada, Đure Đakovica 50.)
Telefon: +381-63/4815-683

E-mail: illesferenc1@gmail.com

Gyarmat Istálló koordinátája: É45°48'18,42";K20°07'21,91"



Hubertus Vadászház (Lovački dom Hubertus)

Név: Ürményi Ferenc
Cím: 24430 Ada, Zentai út 45. (24430 Ada, Senčanski put 45.)
Telefon: +381-24/852-959
E-mail: hubertusdoo@gmail.com

Web: www.hubertus-ada.com

Hubertus Vadászház koordinátája:
É45°48'28,45";K20°06'40,41"



Fehér Bárány Vendéglő (Gostionica „Belo Jagnje”)

Név: Nagy Jenő
Cím: 24430 Ada, Bakos Kálmán utca 26.
(24430 Ada, Bakoš Kalmana 26.)
Telefon: +381-24/852-766
E-mail: illesferenc1@gmail.com

Fehér Bárány Vendéglő koordinátája:
É45°48'13,61";K20°06'54,79"





Péterréve: Györe Tanya (Bačko Petrovo Selo)

Másnap reggelén lelovagolunk az adai strandra, Moholt érintve a peCELLÓI nagykanyart követve eljutunk a péterrévei Györe Tanyára, amely a felduzzasztott Csík-tó partján fekszik. Péterrévét egykor Vajdaság legnagyobb falvaként emlegették. Az ide látogatóknak mindenképp ajánlott a Mindenszentek római katolikus templom, a Szent Imre római katolikus kápolna, valamint a Szent Miklós pravoszláv templom megtekintése. A közelben található Szentkút gyógyító hatásáról már régóta szólnak a mondák, azonban kegyhellyé csak a 20. század hetvenes éveiben vált. A helyiek adományából és munkájával épült itt fel a Mária mennybemeneteléről elnevezett kápolna, majd a 80-as évek során a mintegy 6 hektár területen elterülő kolostor és a hozzá tartozó gazdasági épületek.

Kapcsolat:

Györe Tanya (Salaš Đere)

Név: Györe István

Cím: 21226 Péterréve, Tanya bb.

(21226 Bačko Petrovo Selo, Salaš bb.)

Telefon: +381-62/896-9208



E-mail: pityu88@mailbox.hu

Lovasbázis GPS koordinátája: É45°42'04,85";K20°02'33,94"



Óbecse: Berkes Tanya (Bečej: Salaš Berkeš)

A Péterréven eltöltött pihenő után eltávolodunk a Tiszától és a használaton kívüli vasútvonalon haladva az óbecsei Berkes Tanyára érkezünk. Óbecse a Tisza partján fekvő bácskai város, amely a Délvidék legrégebbi települései sorába tartozik, az első írásos említése még 1091-ből maradt fenn. Habár a belvárosban található katolikus templomot már 1763-ban felépítették, a mai formáját csak az 1920-as évek elején nyerte el. Az Óbecsétől mintegy 15 kilométer távolságra lévő ma szállóként működő Dunderski Kastély magába foglalja többek között a kastélyt, a lovardát, a kápolnát és a kiskastélyt is. Az Óbecsére látogatók számára kihagyhatatlan program az aracsi puszta-templom megtekintése. A Szent Mihály tiszteletére alapított benedekrendi apátság temploma egy háromhajós, háromapszisos, boltozott, kolostori tég-

labazilika, mely 1863-as pusztulást követően nagymértékben megrongálódott.

Kapcsolat:

Berkes Tanya (Salaš Berkeš)

Név: Berkes Zoltán

Cím: 21220 Óbecse, Topolyai út bb.

(21220 Bečej, Topolski put bb.)

Telefon: +381-63/531-903

E-mail: berkesz@stcable.net

Lovasbázis GPS koordinátája: É45°38'48,63";K19°59'07,61"



Bácsföldvár: Gucunski Tanya (Bačko Gradište: Salaš Gucunski)

A Berkes Tanya Óbecsétől ÉNY-ra helyezkedik el, ezért a Tiszához csak egy nagy vargabetű leírása után jutunk el. Bácsföldvár mellett elhaladva érkezünk Gyöngyszigetre, amely az egyik legnagyobb holtággal körül vett sziget. Gyöngyszigeten már a 19. század végén több bejegyzett szőlészet működött és a környék elismert borvidékének számított akkor és azóta is. Pihenőhelyünk itt a Gucunski család tulajdonában lévő szőlőkertben lesz. A Gucunski Tanya újonnan épült vendégházában 15 személy részére van szálláslehetőség. Emellett a szállás 4 fogatos lovaskocsival és fiákerrel is büszkélkedhet, valamint biztosítja a vendég lovak elszállásolását is állásban.

Kapcsolat:

Gucunski Tanya (Salaš Gucunski)

Név: Pavle Gucunski

Cím: 21217 Bácsföldvár, Radoj Cirpan bb.

(21217 Bačko Gradište, Radoj Cirpana bb.)



Telefon: +381-63/516-042, +381-21/290-6518

E-mail: agropolje@open.telekom.rs

Lovasbázis GPS koordinátája: É45°31'44,00";K20°02'15,46"





Zsablya: Babin Tanya (Žabalj: Babin salaš)

Gyöngysziget után a Tisza partján folytatjuk utunkat a zsablyai Babin Tanyáig. A tanyára érve, mintha mesebeli világba csöppennénk. Első benyomásunk az lehet, hogy mézeskalácsházba és udvarba csöppentünk, de ez csak a gazdaszony keze munkáját és ízlését bizonyítja. Azon kevés tanyák közé tartozik, amelyek megszerezték a Vajdasági Idegenforgalmi Hivatal legmagasabb besorolását. Zsablya környékén található a Holt-Tisza természetvédelmi terület, a településtől nyugatra barangolva a Kopovó mocsár és a Vratsara erdő, délnyugatra, Novoszeló puszta felé három halom és egy földvár maradványa, Mozsorig pedig 14 nagy halom látható, a melyek között egy földvár is van.



Kapcsolat:

Babin Tanya (Babin salaš)

Név: Ančin Dragoslav

Cím: 21230 Zsablya, Livada bb. (21230 Žabalj, Livade bb.)

Telefon: +381-63/397-937

Web: www.babinsalas.com

Lovasbázis koordinátája: É45°22'26,78";K20°07'57,41"



Titel: Bogojević Etno ház (Titel: Etno kuća Bogojević)

Utolsó nap reggelén a Tisza kanyargó partján fejezzük be túránkat a titeli fennsík felé. Földrajzilag nem Bácska legmagasabb pontja, de ahogyan meredek falival kiemelkedik a rónákból, úgy tűnik, mintha a Duna – Tisza torkolatát őrző hadvezérek szándékosan erődítménynek építették volna. A történelem folyamán azt, aki megszállta és megerősítette a fennsík védelmét, ostromló erő még sohasem győzte le. Titel külvárosában helyezük el a lovakat, a fáradt túrázók pedig a Bogojević féle Etno házban tölthetik a megérdemelt pihenőjüket.

A fennsík lábánál, Bácska délkeleti csücskében, a Tisza jobb partján fekvő Titellel átellenben, a bánáti oldalon ömlik a Béga a Tiszába, pár kilométerre délre pedig a Tisza torkollik a Dunába. A település jelentős római kori és középkori leletekkel rendelkezik, valamint itt találhatóak a sajkás zászlóalj 18. századi épületei is. Titel közelében a Tisza parton strand és regatta kikötő várja a látogatókat.



Kapcsolat:

Bogojević Etno ház (Etno kuća Bogojević)

Név: Ljubica Bogojević

Cím: 21240 Titel, Halász utca 1/a (21240 Titel, Ribarska 1/a)

Telefon: +381-63/766-9453

Web: www.bogojevic.co.rs

Lovasbázis koordinátája: É45°12'18,64";K20°18'30,01"





VI. ALFÖLDI BETYÁRTÚRA: 113 km

Túraútvonal: Orompart (Orom Breg) – Ada (Ada) – Hódegyháza (Jazovo) – Firigyháza (Filić) – Adorján (Adorjan) – Orompart (Orom Breg)

Mindazok, akik úgy érzik, hogy közük van az ősi magyar lovas élethez, vagy szeretnék azt megismerni, az Alföldi betyártúrán pár nap alatt megtapasztalhatják ezt az életformát. Hortobágy mellett a bánáti puszta a Kárpát-medence egyik legnagyobb megműveletlen füves legelője. A táj képe a mai napig megőrizte ősi formáját. A túrázók a pásztorokkal és nyájaikkal találkozáskor akár a betyárok fénykorába is képzelhetik magukat. A lovas pásztorok kisbójtár koruk óta állatok között éltek, megtanulták a lovaglás, a ménés, vagy a gulya terelésének és őrzésének minden csínját. A Monarchia hadseregében legtöbbjük huszárként a fegyverforgatást is kitanulta. Leszerelés után visszatértek a szabad pásztorélethez, de jó néhányuk élete fordulatot vett. A Dél-Alföldön élénken él Rózsa Sándor emléke. A szabadságharc idején betyárokból álló csapatot vezetett, és harcolt a délvidéki frontszakaszon. A forradalom bukása után visszatért a betyársághoz. Mivel a nép körében a zsandárság szerint is igen nagy volt a népszerűsége és tekintélye, szinte soha se tudták, hogy hol is keressék. Mert sűrűn megesett az az eset, hogy ahol keresték, ott vagy nem is járt, vagy már nem volt ott. Főleg Szeged, Horgos és Szabadka táján volt a területe, de Mohol, Zenta, Orompart, Martonos, Ludas, Ada, Bácsstopolya, Telecska, Pacsér, Csonoplya és környéke is ismerte őt. Tetteit a helyi lakosság félelemmel, vegyes tisztelettel és csodálattal meséli napjainkban is. Minden településen volt kedvelt csárdája, a tanyavilágban szeretői és bűvőhelyei.



Orompart: Gyarmat Tanya (Orom Breg: Salaš Đarmat)

Mindazok, akik kedvet kaptak pár napig a pusztai emberek életét élni, és útjaikat bejárni, a nulladik napon gyülekeznek az oromparti Gyarmat Tanyán. A lovaglás során bebarangolhatják az oromparti tanyavilágot. A Gyarmat Tanya a régi Karjadi út (amit a köznyelv csak Szegedi útnak hív) mellett fekszik. A régi tanyaépület helyén 1975-ben épült egy új ház, melyet vendégek fogadására alakítottak át. A gazdasági épületeket régi formájukban hagyták meg. A tanya amellett, hogy a Kerekszék ártézi kút és a Miskei gyógyfürdő romjai közelsége miatt kedvelt célja a turistáknak, a lovagolni vágyóknak is kedvező feltételeket biztosít. 10 ló bérelhető 1 órás lovaglástól kezdve, hétvégi csillagtúrán át, akár 1 hetes túrákig is. A lovak nyereg alatt, kocsiban és szánkó előtt is képzettek.

Kapcsolat:

Gyarmat Tanya (Salaš Đarmat)
Név: Gyarmat István
Cím: 24207 Orompart, Karjadi út 11.
(24207 Orom Breg, Karjadoski put 11.)
Telefon: +381-64/481-5683

E-mail: illesferenc1@gmail.com

Lovasbázis GPS koordinátája: É45°51'30,52";K20°01'54,77"



Ada: Gyarmat Istálló (Ada: Štala Đarmat)

Első napon a földes út Dél felé, Adára vezet. Kb. 2 órányi lovaglás után megérkezünk Ada legrégebb óta folyamatosan működő Fehér Bárány nevű vendéglőjéhez. Több mint 100 éve ez a helyi gazdaemberek találkahelye, évtizedeken keresztül itt volt a messze földön híres heti lóvásár. A pihenő után a kompjaráson a Tisza felé vezet az út. Sajnos a komp, amióta az új híd felépült, nem működik, ezért a Tisza parton kell a hídig ellovagolni. Ada természeti adottságainak - a Tisza közelségének, a Budzsák-érnek és halastónak - köszönhetően igen fejlett a vadász-, horgász, sport- és falusi turizmus. Az ide látogatók számos szabadidős program közül választhatnak. Az etno-tanyán és a tájházban rátekintést nyerhetnek a környék múltjára, a rekreációs központban, a céllövöldében vagy a paintball tanyán aktívan pihenhettek, ugyanakkor a Tisza strandja és egy kemping is nyitott a vendégek számára. Itt található a vadászati turizmusra szakosodott Hubertus Vadászház, valamint a Gyarmat Istálló is.



**Kapcsolat:****Gyarmat Istálló (Štala Đarmat)**

Név: Gyarmat István
Cím: 24430 Ada, Đura Đaković utca 50. (24430 Ada, Đure Đakovica 50.)
Telefon: +381-63/4815683

E-mail: illesferenc1@gmail.com
Gyarmat Istálló GPS koordinátája:
É45°48'18,42";K20°07'21,91"

**Hubertus Vadászház (Lovački dom Hubertus)**

Név: Ürményi Ferenc
Cím: 24430 Ada, Zentai út 45.
(24430 Ada, Senčanski put 45.)
Telefon: +381-24/852-959
E-mail: hubertusdoo@gmail.com

Web: www.hubertus-ada.com
Hubertus Vadászház GPS koordinátája:
É45°48'28,45";K20°06'40,41"

**Fehér Bárány Vendéglő (Gostionica „Belo Jagnje”)**

Név: Nagy Jenő
Cím: 24430 Ada, Bakos Kálmán utca 26.
(24430 Ada, Bakoš Kalmána 26.)
Telefon: +381-24/852-766

E-mail: illesferenc1@gmail.com
Fehér Bárány Vendéglő GPS koordinátája:
É45°48'13,61";K20°06'54,79"

**Hódegyháza: Bajúsz Juhásztanya
(Jazovo: Pastir salaš Bajus)**

A Tisza túlszárnyán, mintha egy másik világba csöppennénk. Amíg Bácskában szinte minden talpalatnyi földet megművelnek, Bánátban kitér a horizont és a végtelen puszták, legelőkön semmi sem zavarja a kilátást, járt utat is alig talál az ember. Hódegyházára az Aranka-csatorna mellett, szikes legelőn, zombékos-lápos területen át jutunk. Hódegyháza közelében már a középkorban állt egy hasonló nevű település. A ma főként magyar lakosságú falu jellemzően állattenyésztéssel és földműveléssel foglalkozik. A Hódegyháza közelében található két mesterséges halastónak köszönhetően igen fejlett a horgászturizmus. A Bajúsz család juhász tanyája a két halastó közötti „birkajárás” kezdetén fekszik. A tekintélyes juhász dinasztia már a 19. században is juhokkal foglalkozott. A két portán fekvő gazdaság ezt a célt szolgálja. Egy épületet alakítottak át vendégfogadónak, amely valóban csak szálláshelyként működik. A kora esti órákban a vendégek részesei lehetnek a birkaterelésnek, lenyűgöző látvány a hatalmas juhnyáj megérkezése a legelőről. Az esti birkapörkölt vagy báránysült fogyasztása közben élvezhetjük a pásztoremberek archaikus történeteit.

Kapcsolat:

Bajúsz Juhásztanya (Pastir salaš Bajus)
Név: Bajúsz Nándor
Cím: 23327 Hódegyháza, Marsall Tito utca 212.
(23327 Filić, Maršala Tita 212.)
Telefon: +381-63/318-560

Lovasbázis GPS koordinátája: É45°52-54,48";K20°13'19,06





Firigyháza: Filić Istálló - Knežević Tanya (Filić: Štala Filić – Salaš Knežević)

Második napon Észak felé vesszük az irányt. Az évszaktól függően keressük a szárazabb, ingoványtól mentes járásokat. Az ember jelenlétére csak a távolban feltűnő templomtornyok tanúskodnak. Ezen - a légvonalban 15, gyakorlatilag 30 km-es - szakaszon mindenki átérezheti, hogy honnan táplálkozott az itteni pásztornép szabadságvágya. Egy rövid pihenőt beiktatva, tarisznyából falatozás után folytatjuk utunkat, és kora délután megérkezünk Firigyházára. Firigyháza (Fejéregyháza) Árpád-kori település. Nevét az oklevelek 1274-ben említették először Feyreghaz néven. A falutól nem messze található a Szentkút, amelynek vize, a legenda szerint, egy mankóval vándorzó embert kigyógyított a súlyos bajából. Érdekességnek számít, hogy a

kútágas és a kápolna melletti fa is mankó alakú. Firigyházán a Knežević Tanyán helyezzük el a lovakat. Pár percnyi kocsiszás után a vendégek megérkeznek a Green Fox panzióba, ahol tökéletesen kipihenhetik magukat. A tulajdonos Törökkanizsa vadász mestere. A panzió udvarán halastó van, ezért magától adódik az esti menü, vadas és halételek kerülnek az asztalra. Az esti kikapcsolódáshoz még a borpincében heverő hordók tartalma is nagyban hozzájárulhat.

Kapcsolat:

Filić Istálló - Knežević Tanya (Štala Filić – Salaš Knežević)

Név: Knežević Svetozar

Cím: 23330 Firigyháza, Iskola utca 16.

(23330 Filić, Školska 16.)

Telefon: +381-23/082-591, +381-61/810-5249

Filić Istálló - Knežević Tanya GPS koordinátája:

É46°02'52,39";K20°08'44,12"



Green Fox Panzió

Név: Kónya Róbert

Cím: Firigyháza, Petőfi Sándor utca 36.

(23330 Filić, Petefi Šandora 36.)

Telefon: +381-63/777-6151

Green Fox Panzió GPS koordinátája:

É46°02'59,88";K20°09'08,87"



Adorján: Kontakt Kft. – pihenőhely (Adorjan: Kontakt doo. - mesto za odmor)

Törökkanizsa területe már a honfoglalást megelőző időkben is lakott vidék volt. A település több kastélyal is büszkélkedhet. 1856-ban építette Feilitsch Fedor saját kúriáját, amely ma község házaként szolgál. Az 1910-ben épült Maldeghem Kastély a Városi Könyvtárnak ad otthont. A Schulpe Kastély néven emlegetett épület a legnagyobb kastély Törökkanizsán, s a legrégebbi bányászati úrlakok sorába tartozik. A bánáti pusztából a törökkanizsai hídon keresztül jutunk ismét Bácskába. A Tisza töltésén folytatjuk utunkat az adorjáni pihenőhelyre. Adorján Bácska egyik legrégebbi települése, amelyet újabb kutatások eredményei szerint az okiratok már 1198-ban megemlítenek. Adorján kifejezetten mezőgazdasági jellegű település. A lakosság főleg dohány-, paprika- és gabonatermesztéssel foglalkozik. Az egész Délvidéken hírnevet szerzett az adorjáni dohány. Itt a helyi Kontakt Kft. tulajdonosa, a nemzetközi hírű „Hurka és kolbászfesztivál” főszervezője fogadja a vendégeket nem könnyű és nem vegetáriánus ebéddel. Egy órányi pihenő után már csak egy dolguk van a szilaj, betyár lovasoknak, kb. 18 km lovaglás után el kell jutni Orompartra, az éjszakai szálláshelyre.



Kapcsolat:

Kontakt Kft. (Kontakt doo.)

Név: Borsos Csaba

Cím: 24425 Adorján, Pap Pál utca 18.

(24425 Adorjan, Pap Pala 18.)

Telefon: +381-63/518-565

Lovasbázis GPS koordinátája: É46°00'09,71";K20°02'09,04"





VII. BÁCSKAI VADÁSZTÚRA: 255 km

Túraútvonal: Ludas (Šupljak) – Békova (Bikovo) – Csantavér (Čantavir) – Törökfalú (Utrine) – Péterréve (Bačko Petrovo Selo) – Óbecse (Bečej) – Szenttamás (Srbobran) – Bácsfeketehegy (Feketić) – Kishegyes (Mali Iđoš) – Bajsa (Bajša) – Topolya (Bačka Topola) – Csantavér (Čantavir) – Békova (Bikovo) – Ludas (Šupljak)

Az érintetlen természet szerelmeseinek, lóháton barangolóknak nyújt páratlan élményt a Bácskai Vadásztúra. A szinte végig a víz partján húzódó útvonal bejárása során bőven nyílik lehetőség az autentikus bácskai madárvilág megismerésére, a civilizáció által még meg nem hódított tájegységek bebarangolására, a természetfotózásra, és nem utolsósorban a helyi gasztronómiai különlegességek megízlelésére. A túra egyik állomása Feketics, az itt termő, különösen nagy jótékony hatású fekete meggy vajdasági magyar hungarikumnak számít, az ebből készült meggybor és meggypálinka pedig nemcsak helyi szinten ismert és népszerű. A túra útvonala Csantavérnél kétfelé ágazik, így a résztvevők eldönthetik, hogy a Csik-ér mentén haladva merülnek el az időtlen természet szépségeiben, vagy a Bács-ér folyását követve érintik a térség legfontosabb magyarlakta központjait (Topolya, Bajsa, Kishegyes, Feketics, Szenttamás). Bármelyik útvonalat is választják azonban, egyikük sem marad le a túra kiindulópontján elhelyezkedő, madárrezervátumáról ismert Ludasi-tó látványáról, melynek szépsége még Bácska egyik leghíresebb szülőltjét, Kosztolányi Dezsőt is megihlette.



Ludas: Furioso Lovas Centrum (Šupljak: Konjički centar Furioso)

Természetjáró barangolásunkat Ludason kezdjük a nulladik napon. A Ludasi tavat körüljárva a vendégek nemcsak a lovaikat, hanem a tó környékének növényeit, állatait és páratlan madárrezervátumát is megcsodálhatják.

Kapcsolat:

Furioso Lovas Centrum (Konjički centar Furioso)
Név: Ricz András
Cím: 24418 Ludas, Kosztolányi Árpád utca 40.
(24418 Šupljak, Kostolanji Arpada 40.)
Telefon: +381-69/236-2596

E-mail: info@furioso.rs

Web: www.furioso.rs

Lovasbázis GPS koordinátája: É46°04'19,71";K19°49'03,28"



Békova: Premier Étterem – pihenőhely (Bikovo: Premier Restoran)

Az első napon még szárazon (nem víz mellett) járunk. Békován megállunk és a Premier Étteremben elfogyasztott ebéd után Csantavérre vezet az utunk, ahol a Börcsök tanyán pihenünk meg.

Kapcsolat:

Premier Étterem (Premier Restoran)
Név: Josip Vujković
Cím: 24206 Békova, Kosmajška bb.
(24206 Bikovo, Kosmajška bb.)

Telefon: +381-24/479-7049

Lovasbázis GPS koordinátája: É46°01'05,20";K19°45'38,02"



Csantavér: Börcsök Tanya (Čantavir: Salaš Berček)

Csantavér írásos emlékei egészen Mátyás király koráig nyúlnak vissza. Monumentális, a római bazilikára emlékeztető, neoromán stílusú katolikus temploma már messziről látható a bácskai rónaságon. A világszerte ismert Törley Pezsgő atyja, Törley József csantavéri születésű, s még húszéves sem volt, mikor előrukkolt első saját készítésű pezsgőjével.



Kapcsolat:

Börcsök Tanya (Salaš Berček)
Név: Börcsök Emerencia
Cím: 24220 Csantavér, Tanya 177.
(24220 Čantavir, Salaš 177.)
Telefon: +381-64/364-9177
Lovasbázis GPS koordinátája: É45°55'18,31";K19°42'44,17"





Törökfalu: Börze Tanya (Utrine: Salaš Berze)

A túra útvonalát követve, a második napon a Csíkér mellett vezet az utunk. A Buránysor-Kispestig vezető húsz kilométeres szakaszon megfedezkedhetünk a külvilágról és átadhatjuk magunkat a táj szépségének. Első rövid pihenőnk Kavillón, a tanyaszínház székhelyén tartjuk, ahol a vajdasági színjátszás közismert társulata készül fel nyaranta az előadássorozatra. Egy órányi lovaslás után eljutunk Törökfaluba, ahol az emberek még a természet örök változásaihoz igazítják életritmusukat. Szálláshelyünkön, a Börze tanyán is ezt a nyugalmat fogjuk tapasztalni. Törökfalu története egészen a 19. század utolsó évtizedeire nyúlik vissza, azonban a fejlődést, urbanizálódást az 1960-as évek hozták meg. A település egyik turisztikai látványossága a 100 éves lóvontatású tűzoltó kocsi, ami a tűzoltó otthon épülete előtt található. A

közelben helyezkedik el a völgyparti felújított szélmalom és az Engelman Kastély romjai, valamint nem messze a Csík-ér is.

Kapcsolat:

Börze Tanya (Salaš Berze)

Név: Börze Tibor

Cím: 24437 Törökfalú, Szabadkai út 20.
(24437 Utrine, Subotički put 20.)


Telefon: +381-63/543967

Lovasbázis GPS koordinátája: É45°48'35,17";K19°53'35,90"



Péterrève: Györe Tany (Bačko Petrovo Selo: Salaš Đere)

Az előző napi kis kitérő után visszatérünk a Csík partjára, amely saját kacskaringós kanyarulataival elvezet bennünket Péterrévére. Péterrévé egykor Vajdaság legnagyobb falvaként emlegették. Az ide látogatóknak mindenképp ajánlott a Mindenszentek római katolikus templom, a Szent Imre római katolikus kápolna, valamint a Szent Miklós pravoszláv templom megtekintése. A közelben található Szentkút gyógyító hatásáról már régóta szólnak a mondák, azonban kegyhelyé csak a 20. század hetvenes éveiben vált. A helyiek adományaiból és munkájával épült itt fel a Mária mennybemeneteléről elnevezett kápolna, majd a 80-as évek során a mintegy 6 hektár területen elterülő kolostor és a hozzá tartozó gazdasági épületek. A kempingnek átalakított Györe Tanya a felduzzasztott Csík-tó partján, egy kis ligetben helyezkedik el. Nyaranta időnként gyermek, ifjúsági, kézműves és népművészeti táborokat szerveznek itt. Ezért a dátumtól függ, hogy a túrázók nyüzsgő étellel teli, vagy csendes pihenőhelyre érkeznek-e.



Kapcsolat:

Györe Tanya (Salaš Đere)

Név: Györe István

Cím: 21226 Péterrève, Tanya bb.
(21226 Bačko Petrovo Selo, Salaš bb.)
Telefon: +381-62/896-9208

E-mail: pityu88@mailbox.hu

Lovasbázis GPS koordinátája: É45°42'04,85";K20°02'33,94"



Óbecse: Berkes Tanya – pihenőhely (Bečej: Salaš Berkeš – mesto za odmor)

Péterrévéől Szenttamásig Óbecsén keresztül vezet az út. A község szélén fekvő Berkes Tanyán állunk meg egy órára. Ebéd után Csikériapusztánál találkozunk a Bácsérrel, de nem követjük a folyását, mert szerb nevéhez híven (Krivaja: magyarul kanyargós) akkora hurkokat ír le, hogy napestig sem jutnánk a szálláshelyünkre.

Kapcsolat:

Berkes Tanya (Salaš Berkeš)

Név: Berkes Zoltán

Cím: 21220 Óbecse, Topolyai út bb. (21220 Bečej, Topolski put bb.)

Telefon: +381-63/531-903

E-mail: berkesz@stcable.net

Lovasbázis GPS koordinátája: É45°38'48,63";K19°59'07,61"





Szenttamás: Paroški Tanya (Srbobran: Salaš Paroški)

Szenttamáson a lovakat a Paroški Tanyán helyezzük el, a vendégek pedig a turiai Hunting Lodge vadászházban térnek pihenőre. Szenttamás község határa gazdag vadban, ami igen jó lehetőségeket biztosít a közel 25.000 hektáros vadászterületen a vadászat és a halászat terén. Minden évben megszervezik az Aratóünnepséget, a Péternapi ünnepséget, a Cigánytűz roma fesztivált. Az ide látogatóknak ajánlott Szenttamás 4 ostroma helyszíneinek megtekintése.

Kapcsolat:

Paroški Tanya (Salaš Paroški)
Név: Paroški Zoran
Cím: 21480 Szenttamás, Verbászi út BB
(21480 Srbobran, Vrbaška BB)
Telefon: +381-63/503-092
E-mail: paroski@neobee.net

Web: www.paroski.co.rs

Paroški Tanya GPS koordinátája:

É45°32'50,91";K19°45'48,17"



Hunting Lodge Hotel (Hotel Hunting Lodge)

Cím: 21215 Túria, Október 22. utca 2.
(21215 Turija, 22. oktobra 2.)
Telefon: +381-21/2237-210
E-mail: info@huntinglodge.rs
Web: www.huntinglodge.rs

Hunting Lodge Hotel, Túria GPS koordinátája:

É45°32'25,35";K19°51'32,45"



Bácsfeketehegy: Vinum Lodi - Lódi Pincészet – pihenőhely

(Feketić: Vinarija Lodi - mesto za odmor)

Ötödik napon a Bácsér partján kétórányi könnyű lovaglás után jutunk el Bácsfeketehegyre, ahol mértékkel Bacchus istennek hódolhatunk a Lódi Pincészetben. A töményebb élvezetek kedvelői itt a híres feketicsi meggypálínkát is megkóstolhatják.

Kapcsolat:

Vinum Lodi - Lódi Pincészet (Vinarija Lodi)
Név: Lódi Miklós
Cím: 24323 Bácsfeketehegy, Njegoš utca 36.
(24323 Feketić, Njegoševa 36.)
Telefon: +381-24/738-276, +381-64/259-8215
E-mail: vinumlodi@gmx.net
Web: www.vinumlodi.rs
Lovasbázis GPS koordinátája: É45°39'44,50";K19°41'15,81"





Kishegyes: Cékus Istálló és Panzió (Mali Idoš: Cekuš štala i pansion)

Kora délután érkezünk Kishegyesre a helyi Cékusék Istálló és Panzióhoz. A hadtörténelmet kedvelők kilovagolhatnak az 1849-es kishegyesi ütközet színhelyére. Az ügyesebb lovasok az istálló udvarán kialakított pályán kipróbálhatják akadályugró képességeiket. Ha jó az időzítés, a zenerajongók a Dombos Fesztivál valamelyik koncertjére mehetnek el. Kishegyes Bácska szívében a Krivaja folyó két partján, a Telecska-i dombok ölelésében fekszik. A település már országhatárokon túl is ismertté vált a magyar hagyományörzés, kultúra ápolása, tájjellegű termékei és híres fesztiváljai által, ahol minden lehetőség adott a vadász-, sport- és szabadidő turizmus, illetve a falusi idegenforgalom fellendülésére.

Kapcsolat:

Cékus istálló (Cekuš štala)

Név: Cékus Árpád

Cím: 24321 Kishegyes, Zora utca 1.


(24321 Mali Idoš, Ulica Zora 1.)

Telefon: +381-63/813-9141, +381-60/713-9141

E-mail: cekusjutka@gmail.com



Lovasbázis GPS koordinátája: É45°42'14,72";K19°40'39,50"



Bajsa: Tűzoltó Otthon – pihenőhely (Bajša: Vatrogasni dom)

A hatodik nap igazi sétagalopp és pihenőnap. A Bácsér folyását követve zavartalanul elemezhetjük az elmúlt napokat, feldolgozhatjuk élményeinket és szinte észrevétlenül megérkezünk a bajsai pihenőhelyünkre.

Kapcsolat:

Tűzoltó Otthon (Vatrogasni dom)

Név: Dr. Tóth Isaszegi Sándor

Cím: 24331 Bajsa, Zakin u. 6. (24331 Bajša, Zakina 6.)

Telefon: +381-24/721-021

E-mail: teledombajsa@stcable.net

Lovasbázis GPS koordinátája: É45°46'38,64";K19°35'04,13"



Topolya: Kinga Tanya (Bačka Topola: Salaš Kinga)

Bajsától csak pár kilométerre van a topolyai Kinga Tanya. Szabó Pósz család évek óta, hivatásszerűen foglalkozik falusi turizmussal, őrzik őseink gasztronómiai hagyományát, ezért inkább az esti vacsora és vigadalom után lesz szükségünk a pihenésre. Topolya község termékeny löszfelszínének köszönhetően bővelkedik a legelőekben és szántóföldekben, s a számos pataknek és érnek is köszönhetően kifejezetten alkalmas táj az állattartásra. A vidéken 250 éves hagyománya van a lótenyésztésnek, 1779-ben alapították a zobnaticai ménest. A Topolyára látogatók gazdag szabadidős program közül választhatnak. A környéken négy tó kínál fürdőzési lehetőséget, ugyanakkor a településen több múzeum és tájház is működik. Topolya után csak egy vágyunk maradhat, a lehető legrövidebb idő alatt eljutni Csantavérre. Elhagy-

juk a vizek világát és dűlőutakon elporoszkálunk a Börcsök tanyára. A tanyán ugyanazt a szíves vendéglátás fogad bennünket, mint a második napon. A megfáradt vendégek ezt értékelni is fogják. A túra utolsó, azaz nyolcadik napján visszalovagolunk Ludasra.

Kapcsolat:

Kinga Tanya (Salaš Kinga)

Név: Szabó Pósz Kinga

Cím: 24300 Topolya, Tanya 273.

(24300 Bačka Topola, Salaš 273.)

Telefon: +381-24/718-106, +381-24/718-402,

+381-63/755-5216

E-mail: szaboposzkinga@freemail.hu

Lovasbázis GPS koordinátája:

É45°48'06,23";K19°37'59,20"





VIII. ZENTAI CSATA EMLÉKTÚRA: 138 km

Túraútvonal: Titel (Titel) – Sajkásgyörgye (Đurđevo) – Temerin (Temerin) – Szenttamás (Srbobran) – Óbecse (Bečej) – Ada (Ada) – Zenta (Senta)

Időutazásra invitáljuk a hadtörténelem kedvelőit. Minden év szeptember hetedik és tizenegyedik között megszervezzük a Zentai Csata Emléktúrát, mely hűen követi az 1697-es hadmozdulatokat. A zentai csata 1697. szeptember 11-én a török hódoltság alatti magyarországi területek visszafoglalásának egyik legjelentősebb és legvéresebb csatája volt, amelyben a szövetséges keresztény sereg Savoyai Jenő herceg vezetésével győzelmet aratott az Elmas Mehmed nagyvezír által vezetett török hadakon, a jelenlevő II. Musztafa szultán seregén. E végső diadalt követi 1699 januárjában a karlócai békekötés, amely a kereken 150 éves török uralom megszűnéséhez vezet az akkori Magyarország túlnyomó részén. A túra résztvevői lehetőség szerint korhű öltözékekben és tábori körülmények között lovagolják le az útvonalat. A túrázók szeptember tizenegyedikén (Zenta város napja), érkeznek meg az utolsó helyszínre, és részesei lehetnek az ünnepség keretében megrendezett csatájékknak.



Titel: Bogojević Etno ház (Titel: Etno kuća Bogojević)

Szeptember hetedikén a hadra kelt sereg lovassága lovaikkal ismerkedve a reggeli órákban egész délelőtt összeszoktató, formációs gyakorlatokat végez. A gyalogság megkapja beosztását a szekereikhez. Délután folyamán a lovasság Titel környékén portyázik, a gyalogság a málhát és a felszerelést rendezi. Este a Bogojević féle Etno ház udvarán a régi katonai hagyományokhoz híven ízletes sülték és jó borok mellett vigadozhatnak a túra résztvevői. A fennsík lábánál, Bácska délkeleti csücskében, a Tisza jobb partján fekvő Titellel átellenben, a bánáti oldalon ömlik a Bega a Tiszába, pár kilométerre, délre pedig a Tisza torkollik a Dunába. Gyönyörű a látványa. A település jelentős római kori és középkori leletekkel rendelkezik, valamint itt találhatóak a sajkás zászlóalj 18. századi épületei is. Titel közelében a Tisza parton strand

és regatta kikötő várja a látogatókat.

Kapcsolat:

Bogojević Etno ház (Etno kuća Bogojević)

Név: Ljubica Bogojević

Cím: 21240 Titel, Halász utca 1/a (21240 Titel, Ribarska 1/a)

Telefon: +381-63/766-9453

Web: www.bogojevic.co.rs

Lovasbázis koordinátája: É45°12'18,64";K20°18'30,01"



Sajkásgyörgye: Letić Etno étterem – pihenőhely (Đurđevo: Etno restoran Letić)

Szeptember 8-án az út a titeli fennsíkon keresztül vezet. Erőltetett menetben körülbelül húsz kilométer után megérkezünk Sajkásgyörgyére, a katonai határőrvidék és a sajkás zászlóalj egyik fő támaszpontjára. Itt a helyi Letić étteremben ebédelünk.

Kapcsolat:

Etno étterem Letić (Etno restoran Letić)

Név: Letić

Cím: 21239 Sajkásgyörgye, I Péter Király utca 25. (21239 Đurđevo, Ulica Kralja Petra I 25.)

Telefon: +381-21/839-396, +381-69/1-839-396

E-mail: restoranletic@gmail.com

Web: www.etnorestan-letic.com/index.html

Koordináták: É45°19'31,33";K20°02'52,89"





Bucin Tanya (Salaš Bucin)
 Név: Miličević Bogdan
 Cím: 21235 Temerin, Tanya utca bb.
 (21235 Temerin, Salaši bb.)
 Telefon: +381-21/840-776, +381-69/284-0776

Temerin: Bucin Tanya (Temerin: Salaš Bucin)

A pihenő után folytatjuk utunkat Temerin felé, ahol a szállásadók a Bucin Tanyán már elkészítették az éjszakai táborhelyet. Temerin igen régi múltra tekint vissza, hiszen a település környéke már az ókorban is lakott hely volt. A temerini magyar tájház az egyik legöregebb ilyen épület a Délvidéken. Már az 1850-es években állt és nagy valószínűséggel vastag vert falai még korábbiak. Átvészelték 1848-ban a település felperzselését is.

Kapcsolat:

E-mail: bucinsalas@gmail.com

Web: www.bucinsalas.com

Lovasbázis GPS koordinátája: É45°25'08,64";K19°52'41,62"



Szenttamás: Paroški Tanya (Srbobran: Paroški Salaš)

Savoyai fővezér jelentése nyomán 9-én felkerekedünk ismét, a szőregi mocsárhoz vonulunk, oda, ahol az ellenség meghagyta a hidakat és átkelhetünk rajta az egész hadsereggel. Szerencsénkre Szenttamásnál sem kell hidat építenünk. Átérve a Paroški tanyán tábort ütünk. Szenttamás község határa gazdag vadban, ami igen jó lehetőségeket biztosít a közel 25.000 hektárnyi vadászterületen a vadászat és a halászat terén. Minden évben megszervezik az Aratóünnepséget, a Péternapi ünnepséget, a Cigánytűz roma fesztivált. Az ide látogatóknak ajánlott Szenttamás 4 ostroma helyszíneinek megtekintése.

Kapcsolat:

Paroški Tanya
 Név: Paroški Zoran
 Cím: 21480 Szenttamás, Verbászi bb.
 (21480 Srbobran, Vrbaška bb.)
 Telefon: +381-63/503-092
 E-mail: paroski@neobee.net



Lovasbázis GPS koordinátája: É45°32'50,91";K19°45'48,17"



Óbecse: Berkes Tanya (Bečej: Salaš Berkeš)

Szeptember 10-én, miután megtudtuk, hogy az ellenség Zenta irányába távozott, legrövidebb úton Óbecsére vonulunk. A község határában, a Berkes Tanyán gyűjtünk erőt a másnapi döntő ütközetre. Óbecse a Tisza partján fekvő bácskai város, amely a Délvidék legrégebbi települései sorába tartozik. Az első írásos említése még 1091-ből maradt fenn. Habár a belvárosban található katolikus templomot már 1763-ban felépítették, a mai formáját csak az 1920-as évek elején nyerte el. Az Óbecsétől mintegy 15 kilométer távolságra lévő, ma szállóként működő Dunderski Kastély magába foglalja többek között a kastélyt, a lovardát, a kápolnát és a kiskastélyt is. Az Óbecsére látogatók számára kihagyhatatlan program az aracsi pusztatemplom megtekintése. Szent Mihály tiszteletére alapított benedekrendi apátság temploma egy háromhajós, háromapszisos, boltozott, kolostori téglabazilika, mely 1863-as pusztulást követően nagymértékben megrongálódott.

Kapcsolat:

Berkes Tanya (Salaš Berkeš)
 Név: Berkes Zoltán
 Cím: 21220 Óbecse, Topolyai út bb.
 (21220 Bečej, Topolski put bb.)
 Telefon: +381-63/531-903

E-mail: berkesz@stcable.net

Lovasbázis koordinátája: É45°38'48,63";K19°59'07,61"





Ada: Gyarmat Istálló (Ada: Štala Đarmat)

A lovastanyáról a Határkanális tiszai torkolatához vezet az út, majd megint a Tisza partján az adai Gyarmat Istállóig. Itt először a lovakat helyezük el, utána a vendégek kapnak szállást a helyi Hubertus Vadászházban. Ada természeti adottságainak - a Tisza közelségének, a Budzsák-érnek és halastónak – köszönhetően igen fejlett a vadász-, a horgász, a sport- és a falusi turizmus. Az ide látogatók számos szabadidős program közül választhatnak. Az etno-tanyán és a tájházban rátekintést nyerhetnek a környék múltjára, a rekreációs központban, a céllövöldében vagy a paintball tanyán aktívan pihenhetnek, ugyanakkor a Tisza strandja és egy kemping is nyitott a vendégek számára. Itt található a vadászati turizmusra szakosodott Hubertus Vadászház, valamint a Bárány vendéglő is.



Kapcsolat:

Gyarmat Istálló (Štala Đarmat)

Név: Gyarmat István
Cím: 24430 Ada, Đura Đaković utca 50.
(24430 Ada, Đure Đakovica 50.)
Telefon: +381-63/4815-683

E-mail: illesferenc1@gmail.com

Gyarmat Istálló koordinátája: É45°48'18,42";K20°07'21,91"



Hubertus Vadászház (Lovački dom Hubertus)

Név: Ürményi Ferenc
Cím: 24430 Ada, Zentai út 45.
(24430 Ada, Senčanski put 45.)
Telefon: +381-24/852-959
E-mail: hubertusdoo@gmail.com

Web: www.hubertus-ada.com

Hubertus Vadászház koordinátája:

É45°48'28,45";K20°06'40,41"



Fehér Bárány Vendéglő (Gostionica „Belo Jagnje”)

Név: Nagy Jenő
Cím: 24430 Ada, Bakos Kálmán utca 26.
(24430 Ada, Bakoš Kalmana 26.)
Telefon: +381-24/852-766
E-mail: illesferenc1@gmail.com

Fehér Bárány Vendéglő koordinátája:

É45°48'13,61";K20°06'54,79"



Zenta: Lovas Tanya (Senta: Konjički salaš)

Szeptember 11-én hajnalban a portyázó huszárok hírt hoznak arról, hogy a török Zentánál sáncot épített, hidat vert és Bánátba akar vonulni. Pirkadat után gyorsan táborot bontunk, és erőltetett menetben elindulunk, hogy az átkelés közben kiszolgáltatottá vált török sereggel megütközzünk. Útközben csak Adán állunk meg, hogy megitassuk lovainkat és pár falatot magunkhoz véve mi is erőre kapjunk. Kora délután megérkezünk a csata helyszínére és a csatajátékhoz, amely egyben Zenta város napjának egyik legrangosabb és leglátványosabb rendezvénye. A győztes csata után a megviselt és elfáradt vitézek zentai táborhelyükön térhetnek megérdemelt pihenőre.

Kapcsolat:

Lovas Tanya (Konjički salaš)
Név: Túri János
Cím: 24400 Zenta, Tornyosi út bb. (24400 Senta, Tornjoški put bb.)
Lovasbázis koordinátája: É45°55'47,82";K20°02'46,29"







Ez a dokumentum az Európai Unió pénzügyi támogatásával valósult meg. A dokumentum tartalmáért teljes mértékben Bács-Kiskun Megyei Önkormányzat és a Háló Vajdasági Fejlesztési Alapítvány vállalja a felelősséget, és az semmilyen körülmények között nem tekinthető az Európai Unió és / vagy az Irányító Hatóság állásfoglalását tükröző tartalomnak.