



Mađarska-Srbija
IIPA Program prelazogranične saradnje



Jahanje bez granica između Tise i Dunava



Projekat sufinansira
Evropska unija

www.hu-srb-ipa.com

Uredio:

Mate Balai
Marta Balai Švebiš
Ferenc Ileš
Laslo dr. Kečkeš
Terez Keresteš
Zoltan Ladanji-Kovač
Čila Moiško
Verona Molnar
Timea Šerešne Boldocki
Ištvan Varga

Fotografije:

Šandor Ujvari
Atila Kovač

Izdavač:

Samouprava županije Bač-Kiškun
Konjički Klub „Favory“
Vojvođanska Fondacija za razvoj „Halo“
Udruženje „Tegyünk Izsákért“

Priprema za štampu:

Karolj Giric

Štamparija:

Grafoprodukt, Subotica

Godina objavljivanja:

2014



Dragi čitaoc,

Jahanje je umetnost koja mora dugo godina da se uči da bismo je osetili i uživali u njoj. Jahanje je rezultat divne harmonije koja postoji između konja i čoveka, a ta veština se, čak i u slučaju ljudi – konjanika, uči celog života.

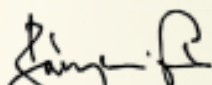
U svetu je sve manje terena na kojima se može slobodno i bezbedno, bez zabrana i ograda, praktikovati jahanje. Mađarska i Vojvodina spadaju u onaj mali broj mesta gde je to ostvarljivo. Najveću privlačnost za ljude koji vole jahanje predstavlja praktično neograničena mogućnost terenskog jahanja. Podneblje, konfiguracija terena, kao i vrste naših konja, tome izuzetno pogoduju.

U našoj regiji ne postoji samo i isključivo tradicija jahanja, odnosno konjičkog turizma. Već od šezdesetih i sedamdesetih godina 20. veka na hiljade turista iz inostranstva pristizalo je na konjičke programe i vožnju zaprega. Više stotina hiljada gostiju je u ovim krajevima pratilo prezentacije veština konja i konjanika, u čitavom svetu poznate igre čikoša, tj. konjušara, kao što je i „pusta petica“ postala simbol.

Kako je jahanje i držanje konja postajalo sve popularnije, tako je sve više pojedinaca, kao i preduzetnika, donelo odluku da se neće zadovoljiti bavljenjem konjima i jahanjem isključivo iz ličnog zadovoljstva, nego će izgraditi potrebne objekte da bi se mogla pružiti i konjička turistička usluga. U ovom materijalu želimo da prikazemo upravo ove konjičke baze svim ljubiteljima konjarstva i konjičkog sporta, kao i turistima koji nam dolaze sa teritorije županija Bač-Kiškun i Čongrad, kao i iz Vojvodine.


Svi oni koji osećaju da imaju neke veze sa prastarim mađarskim konjičkim i konjaničkim životom, ili žele da ga upoznaju, imaju za to mogućnost korišćenjem naših tura i trasa. Učesnici ovih tura, pri susretu sa pastirima i njihovima stadima, mogu da se osećaju kao nekadašnji bečari (jedna vrsta hajduka na pustarama) – tako je zamišljena Bečarska tura u ravnici. Tokom lovačke ture u Bačkoj, imaćete prilike da upoznate autohtoni bački ptičji svet, obilaskom terena koje civilizacija još nije osvojila. Ture vodica, odnosno mesta hodočašća sa izvorima, preporučujemo onim konjanicima koji se zanimaju za bunarsku ili izvorsku vodu za koju se vezuju određene legende. Oni iskusniji konjanici, odnosno jahači, koji vole opuštenije jahanje bez zategnutih dizgina, dakle opuštenih uzdi, i dugotrajne galope kojima će prevaliti velike razdaljine, imaju za to idealnu priliku na turi nazvanoj po reci Tisi, koja uglavnom i prati tok same reke. Zaljubljenike u istoriju ratovanja pozivamo na svojevrzni vremeplov na Spomen turi Senčanske bitke. Tokom ture nazvane po pustari (Tura u pustari), posetioci mogu upoznati građevine pastira, autohtone domaće životinje, biljni svet pustare, kao i štale za držanje konja, te spektakularne predstave zaista spretnih čikoša, odnosno konjušara. Tura u Kunpustari učesnike će odvesti u jedan od centara Avara i Mađara iz doba osvajanja domovine, gde uz ostatke nekadašnjih slatinastih terena, jezera, trskom obraslih površina, mogu videti i manje vodene i močvarne površine, te baruštine, ritove, kao i kaljuge među brežuljcima. Putevima vina stižemo u poznati vinorodni Kiškunšag gde će nam podrumari ponuditi svoja izuzetno kvalitetna bela i crvena vina, kao i roze, pa i šampanjac, čiju osnovu čine upravo vina iz ove regije.

Za otkrivanje ovog zaista jedinstvenog doživljaja želimo Vam sadržajan boravak u našim konjičkim i jahačkim objektima u pograničnim oblastima Mađarske i Srbije, između reka Tise i Dunava!



Gabor Banjai,

predsednik samouprave
županije Bač-Kiškun



Tivadar Bunford,

upravitelj Vojvođanske Fondacije
za razvoj „Halo“



Smeštaj



Smeštaj za konje



Mogućnost ishrane
(restoran)



Iznajmljivanje konja



Jahanje konjičkih tura



Vožnja zaprege



Terapijsko jahanje



Škola jahanja



Konjičko logorovanje



Konjička predstava



Potkivanje



Veterinar



Lekar



Jahanje ponija



Lov sa konja



Preskakanje prepona



Militari



Pokriveni manež



Velnes



Transport konja



JAHANJE BEZ GRANICA IZMEĐU TISE I DUNAVA

I. TURA VODICA

Dužina: 177 km Boja konjičke ture: bela
Dunafalva (Dunafalva): Čobanto majur
Baja (Baja): Škola jahanja Nada
Hajoš (Hajós): Udruženje podrumara Vintegro – mesto za odmor
Časartelteš (Császártöltés): Mali zamak gostinska kuća
Janošhalma (Jánoshalma): Konjički salaš Kiralj
Tomba (Tomba): Gostiona Dva kovača
Kelebija: Konjički klub Favory
Subotica: Ergela Bunford
Palić: Paličko jezero – mesto za odmor
Šupljak: Konjički centar Furioso
Horgoš: Salaš Hužvar



5. strana

II. TURA U PUSTARI

Dužina: 112 km Boja konjičke ture: tirkizna
Bugac (Bugac): Čarda Karikaš
Jakabsalaš (Jakabszállás): Salaš i pension Gedeon
Boča (Bócsa): Manež Vince
Šoltvadkert (Soltvadkert): Ergela Korona – mesto za odmor
Kiškunmajša (Kiskunmajsza): Škola jahanja Kabala
Kiškunfeleđhaza (Kiskunfélegyháza): Manež i gostinska kuća Albus Unicornis
Bugac (Bugac): Čarda Karikaš



10. strana

III. TURA U KUNPUSTARI

Dužina: 149 km Boja konjičke ture: žuta
Filepsalaš (Fülöpszállás): Čarda i konjički pension Bico
Ižak (Izsák): Konjički salaš Turčan
Agašeđhaza (Ágasegyháza): Salaš Černak
Filephaza (Fülöpháza): Salaš Šomodi
Kerekeđhaza (Kerekegyháza): Majur Kunšag
Kečkemet – Hetenjeđhaza (Kecskemét – Hetényegyháza): Škola jahanja i vožnje zaprege Filep
Felšelajoš (Felsőlajos): Novi salaš-čarda, Idilični park za odmaranje konjički salaš i pension
Kunbarač (Kunbaracs): Dečije odmaralište Kunbarač
Kunadač (Kunadacs): Konjički salaš Zongor
Kunsentmikloš (Kunszentmiklós): Konjički salaš Arpad
Sabadsalaš (Szabadszállás): Salaš „Lófogó“
Filepsalaš (Fülöpszállás): Čarda i konjički pension Bico



13. strana

IV. PUT VINA

Dužina: 160 km Boja konjičke ture: crvena
Kecel (Kecel): Konjički salaš Hatvan
Časartelteš (Császártöltés): Mali zamak gostinska kuća
Hajoš (Hajós): Udruženje podrumara Vintegro – mesto za odmor
Kišfokte (Kisfoktő): Škola jahanja Kišfokte
Bakodpusta (Bakodpuszta): Konjički centar Bakodpusta
Akasto (Akasztó): Podrum Akker
Kiškereš (Kiskőrös): Konjički salaš Ištvan, Salaš Seleši
Šoltvadkert (Soltvadkert): Ergela Korona – mesto za odmor
Pirto (Pirtó): Konjička gostiona Pirto, Konjički salaš Forgo, Konjički salaš Vizi
Kiškunhalaš (Kiskunhalas): Manež Kiškunhalaš
Kecel (Kecel): Konjički salaš Hatvan



18. strana



V. TURA NA OBALI TISE

Dužina: 295 km Boja konjičke ture: plava
Tisakečke (Tiszakécske): Konjska farma Equipuszta
Lakitelek (Lakitelek): Narodna viša škola
Tisaaipar (Tiszaalpár): Konjsko dvorište Baršonj
Čongrad (Csongrád): Konjički pansion i manež Pejko
Opustaser (Ópusztaszer): Ergela Opustaser Akhal
Balašća (Balástya): Konjički klub Leon-Cavallo
Bordanj (Bordány): Konjički centar sportskog društva M i partneri
Morahalom (Mórahalom): Konjički centar Futo-Dobo
Domasek (Domaszék): Salaš Senko
Horgoš: Salaš Hužvar
Kanjiža: Salaš Buš
Senta: Konjički salaš
Ada: Štala Đarmat, Gostionica Belo Jagnje, Lovački dom Hubertus
Bačko Petrovo Selo: Salaš Đere
Bečej: Salaš Berkeš
Bačko Gradište: Salaš Gucunski
Žabalj: Babin salaš
Titel: Etno kuća Bogojević



22. strana

VI. BEČARSKA TURA U RAVNICI

Dužina: 113 km Boja konjičke ture: narandžasta
Orom Breg: Salaš Đarmat
Ada: Štala Đarmat, Gostionica Belo Jagnje, Lovački dom Hubertus
Jazovo: Paštir salaš Bajus
Filić: Štala Filić – Salaš Knežević, Pansion Green Fox
Adorjan: Kontakt d.o.o. – mesto za odmor
Orom Breg: Salaš Đarmat



30. strana

VII. LOVAČKA TURA U BAČKOJ

Dužina: 255 km Boja konjičke ture: zelena
Šupljak: Konjički centar Furioso
Bikovo: Premier Restoran – mesto za odmor
Čantavir: Salaš Berček
Utrine: Salaš Berze
Bačko Petrovo Selo: Salaš Đere
Bečej: Salaš Berkeš – mesto za odmor
Srbobran: Salaš Paroški, Hotel Hunting Lodge
Feketić: Vinarija Lodi – mesto za odmor
Mali Iđoš: Cekuš štala i pansion
Bajša: Vatrogasni dom – mesto za odmor
Bačka Topola: Salaš Kinga
Čantavir: Salaš Berček
Bikovo: Premier Restoran – mesto za odmor
Šupljak: Konjički centar Furioso



33. strana

VIII. SPOMEN TURA SENČANSKE BITKE

Dužina: 138 km Boja konjičke ture: krv crvena
Titel: Etno kuća Bogojević
Đurđevo: Etno restoran Letić – mesto za odmor
Temerin: Salaš Bucin
Srbobran: Paroški Salaš
Bečej: Salaš Berkeš
Ada: Štala Đarmat – mesto za odmor
Senta: Konjički salaš



37. strana



I. TURA VODICA: 177 km

Ruta ture: Dunafalva (Dunafalva) – Baja (Baja) – Hajoš (Hajós) – Časartelteš (Császártöltés) – Janošhalma (Jánoshalma) – Tompa (Tompa) – Kelebija – Subotica – Palić – Šupljak – Horgoš

Vodice ili svetišta su prirodni izvori ili bunari za koja se vezuje neki davni događaj ili legenda. Većina ih se nalazi u prelepoj prirodnoj okolini, pa posete tim mestima znače duhovno i fizičko okrepljenje. Jedan od ciljeva ove ture kroz navedena mesta je da, uz posete ovim svetištima, upoznamo narodne, nacionalne i verske tradicije vezane za ta mesta. Srpski naziv za ove male izvore koji se smatraju svetima je „vodica”, a vernici su ih obilazili prilikom hodočašća nadajući se ozdravljenju. Sam naziv, inače, ukazuje na duboku religioznost ljudi u Bačkoj i južnom delu Kaločkog Šarkeza, ukazujući istovremeno na nacionalnu šarolikost u regionu. Na nekoliko kilometara od grada Baje, prema jugu, nalazi se jedno takvo pokloničko mesto koje se zove Marijina suza ili Vodica. Po jednoj legendi, nekada davno su dva mladića, srpski i mađarski đak, prolazili ovim krajem kada su ih napali vukovi. U blizini, na visokom drvetu, ugledali su sliku Device Marije kojoj su se molitvom obratili i tako su spaseni. Blizu drveta su uočili dva izvora i odlučili su da ih – svaki u duhu svoje vere – posvete Devici Mariji. Od tada pa do danas, zaista se kod jednog izvora mole ortodokсни Srbi, a kod drugog katolici: Mađari, Nemci, Bunjevci, Slovaci... Tura pokloničkih mesta – prirodno – kroz Srbiju prolazi i stiže do Bunarića, kako se zove čudotvorni sveti bunar na Paliću.



Dunafalva: Čobanto majur (Dunafalva: Csobbantó Major)

Majur se prostire na teritoriji od jednog hektara, na rubu sela, na samoj granici Nacionalnog parka Dunav-Drava. Ime je dobilo po lokalnom sredstvu ribarenja, „čobantou” (kod nas je to „bućkanje”). Majur je na rubu sela, nastao je rekonstrukcijom i prenamenom nekadašnjeg ekonomskog objekta. Raspolaže izgrađenom zajedničkom prostorijom, pokrivenom pozornicom na otvorenom, jurtama, a pristigle goste čeka i malo jezero. Za smeštaj gostiju postoje spavaonice sa 6, 9, 10 i 14 ležajeva, kao i tradicionalna jurta za 6 osoba. U sali za prikazivanje ribarskih alata mogu se pogledati oruđa i alati za ribarenje, radovi jedinog majstora-narodnog umetnika i dizajnera iz Mađarske. Nakon deset minuta lagane šetnje od majura, stiže se do slobodne peščane plaže na Dunavu, koja je okružena gajevima, bujnim rastinjem; ova plaža je – ako se držimo osnovnih pravila kupanja na Dunavu – jedinstveno bezbedna.

Kontakt:

Čobanto Majur (Csobbantó Major)
Ime: Laslo Petevari
Adresa: 6513 Dunafalva, Ul. Pošta 37.
(6513 Dunafalva, Posta u. 37.)
Telefon: +36-30/927-6310

E-mail: csobbanto@dunafalva.hu

Web: www.csobbanto.weebly.com

GPS koordinate:

S46°5'2";118°46'41,8"



Baja: Škola jahanja Nada (Baja: Remény Lovasiskola)

Škola jahanja, osnovana 1996. godine, nalazi se u severoistočnom delu grada Baje. Posetioци imaju priliku da upoznaju različite forme jahanja i aktivnosti vezane za uzgoj konja, odnosno konje. Konji se mogu koristiti za jahanje iz hobija, za vožnju kočijama, pa i u cilju terapijskog jahanja. Već nekoliko godina se organizuju i takmičenja spretnosti. Iskusniji jahači učestvuju na organizovanim turama. Tokom letnjih meseci organizuju se kampovi u nedeljnim turnusima, tokom kojih se pripremaju šaroliki zabavni programi, a istovremeno se učesnici edukuju i vaspitavaju. Deca uče osnove jahanja, uče o ponašanju konja, o njihovoj građi, o poslovima oko ovih plemenitih životinja - i nauče kako da poštuju konje.

Kontakt:

Škola jahanja Nada (Remény Lovasiskola)
Ime: Gabor Faldum
Adresa: 6500 Baja, II. područja 58. (6500 Baja, II. körzet 58.)
Telefon: +36-30/391-4694
E-mail: gaborfaldum@gmail.com
Web: www.remenylovass.uw.hu/info.html

GPS koordinate:

S46°11'23,55";118°58'23,44"





Hajoš: Udruženje podrumara Vintegro – mesto za odmor (Hajós: Vintegro Pinceszövetség)

Kontakt:

Udruženje podrumara Vintegro (Vintegro Pinceszövetség)
Ime: Janoš Huber
Adresa: 6344 Hajoš, Ul. Doža 37. (6344 Hajós, Dózsa utca 37.)
Telefon: +36 30/548-3904
E-mail: vintegro@gmail.com

GPS koordinate:

S46°23'20,3";I19°8'58,25"

Adresa: 6344 Hajoš, Podrum selo (6344 Hajós, Pince falu)



Časartelteš: Mali zamak gostinska kuća (Császártöltés: Kiskastély Vendégház)

Gostinska kuća „Mali zamak” nalazi se na razmeđu regija Kiškunšag i Šarkez, 200 metara od glavnog puta broj 54, nepun kilometar od zaštićene prirodne oblasti „Crvena močvara” (Vörös Mocsár), u tihom okruženju. „Mali zamak” je nakada bio mesto stanovanja glavnog intendanta kap-tola nadbiskupije u Kaloči; odatle se upravljalo okolnim imanjem. Tokom obnove 2000. godine, zgrade na imanju su pretvorene u turističko-ugosti-teljske objekte. Gostinska kuća služi za smešta j, a ekonomija kao ogledno gazdinstvo. Nezaboravan doživljaj svakom detetu pruža upoznavanje i negovanje domaćih životinja u ekonomskom dvorištu – u saradnji sa vla-snikom gostinske kuće. Gostima se, osim domaćinskih ugostiteljskih uslu-

ga, nude i brojne mogućnosti za zabavu i opuštanje. Postoji mogućnost organizovanja tura jahanja, vožnje kočijama, pecanja i lova, kroz neponovljivo slikovite pejzaže zaštićene prirodne oblasti „Crvena močvara”, kao i za fotografisanje prirodnih lepota.

Kontakt:

Mali zamak gostinska kuća (Kiskastély Vendégház)
Ime: Ištvanne Dr. Marin
Adresa: 6239 Časartelteš-Kiščala, Ul. Zamak 64.
(6239 Császártöltés-Kiscsala, Kastély utca 64.)
E-mail: marindr@t-online.hu

Web: www.kiskastely.webnode.hu

GPS koordinate: S46°27'49,59";I19°10'42,9"



Janošhalma: Konjički salaš Kiralj (Jánoshalma: Király Lovastanya)

Konjički salaš „Kiralj” nalazi se na međi čuvenih šuma Gemenc i Nacionalnog parka Kiškunšag. Na teritoriji ovog kompleksa pruža se mogućnost za aktivan odmor. Gostima je na raspolaganju teniski teren pokriven šljakom, bazen, deo za velnes, bilijar, stoni fudbal, stoni tenis, kao i odbojkaški teren. Ukrašen dvorišta je ribnjak se prijatnom okolinom. Uz sve nabrojano glavni profil je jahanje, učenje jahanja i vožnja kočijama na 5000 hektara netaknutog, šumom prekrivenog, terena punog divljači u okolini salaša. Tokom jahanja i vožnje kočijama gosti će nailaziti na veoma prijatna mesta za odmor i formirana odmorišta u autohtonom području sa smrekom (klekom), što je jedinstveno u Mađarskoj. Oni koji još nisu izbliza videli ko-nja, niti imali priliku da se upoznaju sa ovom domaćom životinjom, mogu učestvovati u stručnoj edukaciji. Svi koji žele da se odmire, ovde imaju za to mogućnost u dvokrevetnim, trokrevetnim i četvorokrevetnim sobama (sa mogućnošću dodavanja još jednog kreveta) sa kupa-tilom, kao i u udobnim apartmanima, odnosno četvorokrevetnim i šestokrevetnim sobama (kreveti su na sprat). Obezbeđena je mogućnost ishrane u restoranu sa 50 mesta. Osim smeštaja za pojedince željne odmora, ovde se organizuju konferencije, susreti, prijateljski skupovi i svadbe. Zimi se organizuje svinjokolj, vožnja saonicama i sankanje, a od proleća do jeseni na raspolaganju su raznoliki dečiji programi.

Kontakt:

Konjički salaš Kiralj (Király Lovastanya)
Ime: Šandor Kiralj
Adresa: 6440 Janošhalma, Parceli 27/a
(6440 Jánoshalma, Parcelok 27/a)
Telefon: +36-30/415-0344, +36-30/627-0744

E-mail: lovastanya.kiraly@mailbox.hu

Web: www.kiralylovastanya.hu

GPS koordinate: S46°19'35,25";I19°18'0,79"





Tompa: Gostiona Dva kovača (Tompa: Két Kovács Fogadó)

U južnom delu gradića Tompe, u zelenom okruženju i prijatnoj okolini, nalazi se salaš koji je po zamisli porodice Kovač prvobitno građen kao pension. Gostiona „Dva Kovača“ ranije je organizovala svadbe i druge slične manifestacije. Konjički salaš se lako pronalazi sa glavnog puta broj 53. Gosti se mogu odmarati i jahati u mirnom i tihom šumskom okruženju. Naselje sa južne strane okružuje šuma bogata divljači, zato ovamo dolazi i mnogo lovaca. Tompa je jedna od južnih kapija Evropske unije, a ovaj konjički salaš se nalazi na 3 kilometra od graničnog putnog prelaza. Najznačajniji i najpoznatiji kulturno-istorijski spomenici naselja su rimokatolička crkva Svetog Jovana Kapistrana, Gradska kuća izgrađena 1920.

godine, izložba na temu istorije mesta u Domu javnih zbirki (kolekcija), kao i Bunjevačka izložba u Domu civila. Tu se nalazi i nadaleko poznata i zaštićena rimokatolička crkva Svete Ane, kao i zamak Reidl sa pripadajućom velelepnom botaničkom baštom. Zamak je inače građen na početku 20. veka (početkom 1900-ih godina) blizu naselja, u delu atara zvanom Baronov majur. Toranj crkve je visok 35 metara, čipkasto je ukrašen, a krov od majolike razbija monotoniju ravničarskog terena i samom svojom pojavom praktično privlači posetioce. Oni koji žele samo malo da se isključe iz svakodnevne jurnjave, mogu se prošetati obnovljenim gradskim parkom ili okolnim šumama i poljima.

Kontakt:

Gostiona Dva kovača (Két Kovács Fogadó)
Ime: Klara Segedine Kovač
Adresa: 6422 Tompa, Salaš Alšošaškalapoš 45.
(6422 Tompa, Alsósáskalapos tanya 45.)
Telefon: +36-70/457-6395
E-mail: szegediistvan2@freemail.hu

Web: www.kiralylovastanya.hu

GPS koordinate:

S46°10'49,32";119°33'6,76"



Kelebija: Konjički klub Favory

Prva stanica ture je Konjički klub „Favory“ na Kelebiji (kelebjska ergela lipicanera), gde osim prave vojvođanske hrane, jahanja, vožnje kočijama, gosti mogu razgledati Muzej lipicanera i kočija. Preko slika i fotografija, ali i uživo, imaju prilike da steknu uvid u život konja. Ergela, koja se nalazi na 500 metara od graničnog prelaza Kelebija-Tompa, 1993. godine počela je da uzgaja čistokrvne lipicanere. Izvanredan turistički centar na 25 hektara, sa zgradama u panonskom stilu, cvetnim lejama, dugačkim drvoredima, zelenim parkom, veštačkim jezerom, livadama i pašnjacima, terenom za utrke, savremeno opremljenim štalama i muzejom fijakera, zaista je pravi raj za ljubitelje konja i turiste uopšte. Ergela sa 70 lipicanera u čistokrvnom konjogojstvu, sa brojem prodatih grla po celom svetu i sa dresurom konja, izrasla je u

najznačajniju ergelu u Srbiji, u kojoj se u duhu kvalitetnog konjičkog turizma bave edukacijom dece, odnosno školom jahanja za decu, jahanjem ponija, učenjem lonžiranja (duga vođica), terenskim jahanjem, vožnjom kočijama, organizovanjem konjičkih predstava, takmičenjem u vožnji kočija, kao i konjičkim turama i kampovima (logorovanjem), te najamnim držanjem konja. Kelebija je najsevernije naselje u Srbiji, neposredno uz državnu granicu sa Mađarskom. Crkva izgrađena po planovima Karolja Molcera smatra se ponosom sela.

Kontakt:

Konjički klub Favory
Ime: Terez Keresteš
Adresa: 24104 Kelebija, Edvarda Kardelja 437.
Telefon: +381-24/789-063, +381-65/502-2888
E-mail: ergela@lipicaner.com

Web: www.lipicaner.com

GPS koordinate:

S46°09'28,61";119°33'59,30"





Subotica: Ergela Bunford

Nakon posete ergeli na Kelebiji put nastavljamo do ergele Bunford, koja se nalazi na udaljenosti od svega nekoliko kilometara. Na periferiji Subotice, na teritoriji od 1 hektara, ova ergela je osnovana 2005. godine i bavi se uzgojem, dresurom, jahanjem čistokrvnih lipicanera i noniusa, prodajom zaprežnih kola i fijakera, kao i uslugama vezanim za zaprege. U samoj ergeli turistima je trenutno na raspolaganju 25 čistokrvnih konja, brojni poniji i magarci.

Subotica je grad secesije, sa prekrasnim zgradama, raznolikom ponudom programa za provođenje slobodnog vremena. Svoje goste dočekuje primamljivim kafćima, izvanrednim, nadaleko poznatim specijalitetima u renomiranim restoranima. Neizostavni deo programa gostiju je razgledanje zgrade Gradske kuće, izgrađene u stilu secesije. Aktuelne postavke Gradskog muzeja su kontinuirano na raspolaganju za razgledanje, ali ljubiteljima umetnosti se preporučuje i poseta Rajhlovoj palati i Likovnom susretu zbog tamošnjih aktuelnih izložbi. U samom jezgru, odnosno srcu grada, na kraju korzoa, nalazi se fontana izgrađena od čuvene žolnai keramike. Dok turisti šetaju Suboticom, razgledaju u centru grada katedralu Svete Terezije Avilske, Franjevačku crkvu, kao i Sinagogu koja se upravo obnavlja.

Kontakt:
Ergela Bunford
Ime: Oliver Bunford
Adresa: 24000 Subotica, Ferenc Bodrogrvarija 168.
Telefon: +381-63/869-8756



E-mail: ergela@bunford.com

GPS koordinate: S49°08'06,60";I19°38'52,84"



Palić: Paličko jezero – mesto za odmor

Zašto Subotičani obilaze svetište koje se nalazi na jugoistočnoj obali jezera Palić? I sami smo pošli tragom legende, krenuvši iz Subotice prema Bunariću, odnosno pokloničkom mestu koje se tako zove. Lokalna štampa je već 1883. godine pisala o „Svetom bunaru“. Iz jednog starog novinskog članka saznajemo kako je na tom mestu od prastarih vremena bio jedan izvor, gde su se često odmarali umorni putnici namernici, pošto se nalazio u blizini nekadašnjeg puta za Petrovaradin. Tu su i pastiri napajali svoja stada, pošto se u blizini nalazio javni pašnjak susednog sela. I putnici i pastiri su приметili da voda sa ovog izvora ima lekovitu moć. Ovdašnji stanovnici pravoslavne i katoličke veroispovesti su verovali da su se događala čudotvorna izlčenja - zato su mesto oko izvora i sam izvor nazivali svetim mestom. Secesijska obeležja karakteristična za Suboticu možemo uočiti i na palićkim zgradama. Svakako vredi pogledati vodotoranj, simbol naselja, izgrađen da služi svojoj prvobitnoj nameni po planovima Marcela Komora i Dežea Jakaba, dvojice arhitekata graditelja Gradske kuće. Nekadašnji vodotoranj je danas praktično samo prolaz, kapija koja povezuje banjski deo naselja sa stambenim delom. Vila Lujza je prekrasan objekat izgrađen krajem 19. veka u eklektičnom stilu, koji se harmonično uklapa u tradicionalnu arhitekturu Palića. Bagoljvar (Sovina tvrđava) je danas jedan od simbola Palića, nadahnut švajcarskim tipom vila, a pokriven crepovima od žolnai keramike. Ženski štrand (plaža) na obali jezera je još jedan sjajan primer mađarske secesije. Drveni objekat kao iz bajke ukrašen je motivima iz narodne umetnosti, odnosno folklor.

Kontakt:

Restoran Mala gostiona
Ime: Dalibor Sekulić
Adresa: 24413 Palić, Park heroja 15.
Telefon: +381-24/753-245

E-mail: snezana.barkovic@elittepalic.rs

GPS koordinate: S46°05'56,09";I19°45'39,65"



Šupljak: Konjički centar „Furioso“

Nastavljajući lutanje i skitanje po prirodnim lepotama regiona, stižemo u živopisno mestašće Šupljak. U neposrednom susedstvu jezera Palić, na 10 kilometara od srpsko-mađarske državne granice, nalazi se rezervat ptica pod međunarodnom zaštitom. U neposrednoj blizini Ludoškog jezera prostire se konjički centar u čijem okviru se nalaze štale, obori i tereni za jahanje. Isto tako, u samom centru je na raspolaganju sala za organizovanje pratećih manifestacija koja prima do 50 osoba. U konjičkom centru jahačima su na raspolaganju punokrvna engleska grla, konji za galop, a centar ima i dva magarca.

Kontakt:

Konjički centar Furioso
Ime: Andraš Ricz
Adresa: 24418 Šupljak, Kostolanji Arpada 40.
Telefon: +381-69/362-596
E-mail: info@furioso.rs

Web: www.furioso.rs

GPS koordinate: S46°04'19,71";I19°49'03,28"





Horgoš: Salaš Hužvar

Na poslednjoj stanici ove ture stižemo u Horgoš, na salaš Hužvar, gde primanje i posluživanje gostiju ima bogatu prošlost: naime, još su roditelji vlasnika bili ugoštitelji, odnosno gostioničari. Horgoš je nasevernije naselje Vojvodine, jedno od lokalnih centara naselja koja pripadaju opštini Kanjiža. Specifične prirodne vrednosti specijalnog prirodnog rezervata Selevenjska pustara, kao i šuma Kamaraš i okolina pored Horgoša, neki su od manje poznatih zaštićenih prirodnih teritorija u Vojvodini, a na njima se mogu naći izuzetno retki i ugroženi primerci panonske flore i faune.

Kontakt:

Salaš Hužvar

Ime: Kalman Hužvar

Adresa: 24417 Martonoš, Horgoški put 11.

Telefon: +381-63/773-3388

GPS koordinate:

S46°08'03,40";119°55'49,48"





II. TURA U PUSTARI: 112 km

Ruta ture: Bugac (Bugac) – Jakabsalaš (Jakabszállás) – Boča (Bócsa) – Šoltvadkert (Soltvadkert) – Kiškunmajša (Kiskunmajsa) – Kiškunfeleđhaza (Kiskunfélegyháza) – Bugac (Bugac)

Ova oblast nalazi se na teritoriji glavne vododelnice Karpatske nizije, između reka Tise i Dunava. Nazvana je Peščani greben, po starom i lepom mađarskom nazivu Homokšag (peščara) i najveći je peskoviti region u ovom delu Mađarske. Sam put koji vodi do srca ove oblasti skriva mnoga prirodna i istorijska blaga. Pomeranja peska koja se periodično javljaju menjala su izgled krajolika, pokrivši tragove naroda koji su ranije živeli ovde. Na površini živog peska i biljke su teško opstale, pa je zbog toga jako uočljivo, kada se posmatra iz sedla, kakve je sve intervencije čovek izvršio: danas vidimo vinograde, veštački pošumljene krajeve. Raspoložemo podacima iz ranijih perioda o postojanju stalnih naselja, počevši od bronzanog doba, a teritorija se intenzivnije naseljava za vreme Rimljana. U stvari, konjički narodi su našli svoj dom u ovim krajevima. U 7. veku sedište avarskog kagana i njegovog okruženja – sama vlast – premešta se na teritoriju između Tise i Dunava. Ostaci iz doba naseljavanja Mađara, grobovi konjanika, nađeni su na mnogim lokacijama duž i pored rute ove konjičke ture.



Bugac: Čarda Karikaš (Bugac: Karikás Csárda)

Na samom ulazu u Nacionalni park Kiškunšag godine 1993. izgrađena je čarda „Karikaš“. Sama zgrada i spolja i iznutra čuva tradiciju narodne arhitekture. Obnovljeni salaši za domor su od same čarde udaljeni 300-800 metara. Iz njihovih dvorišta se pruža savršen pogled na beskrajnu pustaru i životinje na ispaši. Salaši i svojim spoljašnjim izgledom - okrečeni u belo, sa trščanim krovom – čuvaju tradiciju narodnog građevinarstva. Deset soba sa po dva kreveta omogućavaju smeštaj i manjih grupa. Od maja do septembra se organizuju vožnje kočijama, kao i tradicionalne konjičke manifestacije spretnosti. Put prvo vodi do pastirskog muzeja, a nakon kraće šetnje stiže se do mesta za konjičke manifestacije, gde će čikoši (konjušari) svojom spremnošću i spretnošću prikazati onu harmoniju

koja je stvorena između životinja i ljudi koji ih čuvaju i neguju. Prikaz „pusta petice“ će garantovano očarati svakog gosta. Nudi se i mogućnost jahanja za napredne jahače, a obezbeđen je i smeštaj za konje gostiju. Po potrebi se iz susednog mesta Bugac mogu pozvati veterinar i kovač.

Kontakt:

Pusta Bugac d.o.o. (Bugac Puszta Kft.)
Ime: Šandor Fekete
Adresa: 6114 Bugac, Veliki Bugac 135.
(6114 Bugac, Nagybugac 135.)
Telefon: +36-76/575-112, +36-70/453-7322

E-mail: info@bugacpuszta.hu

Web: www.bugacpuszta.hu

GPS koordinate: S46°40'07";119°38'05"



Jakabsalaš: Salaš i pansion Gedeon (Jakabszállás: Gedeon Tanya Panzió)

Salaš „Gedeon“ se nalazi u samom srcu istorijske pustare Bugac, na granici Nacionalnog parka Kiškunšag. Goste očekuje mir, veseo ambijent, prekrasna salašarska kuća uklopljena u pejzaž. Štale kriju mnogo vrsta životinja, od autohtonog „sivog goveda“, preko mangulice, sve do stada ovaca rase „racka“. U vlasništvu meštana je ključ jedne kulturne riznice, koji treba po svaku cenu naći. Znatiželjni mogu saznati šta je „bečarski ekser“ i „prevarantski ćup“, u čemu je njihova tajna, kakvo je legendarno bečarsko poštenje i šta je tradicija bečarskog bičkaranja.

Uz takmičenja u bacanju potkovic i koturanja (valjanja) oraha, igrajući se može da se nauči mnogo o tome kako su se svojevremeno bavljali pastiri, konjušari, govedari... Osnovni sastojci za tradicionalna jela ovog regiona proizvode se u sopstvenim eko-baštama, odnosno organskoj ekonomiji. Salaš je izuzetno pogodno mesto za porodične vikende, treninge za zaposlene i đačke ekskurzije. One koji su željni jahanja očekuju osposobljeni stručnjaci sa 20 i više godina iskustva u terenskom i daljinskom jahanju. U ponudi programa nalazi se obuka jahanja, konjički kampov i, programi očuvanja tradicije, spektakularni svinjokolj, vožnja volovskom zapregom, kao i streličarstvo.

Kontakt:

Salaš i pansion Gedeon (Gedeon Tanya Panzió)
Ime: Žolt Gedeon
Adresa: 6078 Jakabsalaš, II. Okrug, Salaš 150.
(6078 Jakabszállás, II. Kerület, Tanya 150.)
Telefon: +36-76/722-800

E-mail: info@gedeonfarm.com

Web: www.gedeonfarm.com

GPS koordinate: S46°43'26.2";119°36'52.2"





Boča: Manež Vince (Bócsa: Vincze Lovarda)

Objekat se nalazi u Boči, na teritoriji Nacionalnog parka Kiškunšag i od proleća 2012. godine prima goste. Ispred maneža, na 57 hektara površine, prostire se jezero Sapanoš, koje posetiocima pruža doživljaj sličan onom na pustari Bugac. Iza objekta se nalazi šumoviti predeo koji se prostire na više hiljada hektara. Izvanredni su uslovi za terensko jahanje, pošto je na peščanim šumskim putevima i stazama skoro cele godine moguće jahati. U manežu su na raspolaganju dresirani konji (14 grla) za jahanje i vuču zaprega, tako da početnici, kao i napredni jahači, od dece do odraslih, imaju izuzetno dobre uslove za jahanje. U štalama se konji nalaze u prostranim boksovima, a domaćini se bave i konjogojstvom. Konjička edukacija se obavlja u dva obora za lonžiranje, u jednom oboru dimenzije 20*40 m, elipsastog oblika, kao i na terenu za preponsko jahanje dimenzije 100*100m. Postoje izvanredne mogućnosti za napredne jahače da ovladaju dečijim veštinama, osnovama militarija i preskakanja prepona. U red usluga spada i savladavanje osnova vožnje zaprega, kao i zadataka spretnosti prikazanih od konjušara, odnosno „čikoša“. Manež raspolaže velikom baštom i baštenskim paviljonima. Na raspolaganju su igralište, fudbalski teren, pingpong stol, kao i bilijar. Za kuvanje gosti mogu koristiti peć, stalke za kotlić i rešetke za gril, odnosno roštilj. Zajednička prostorija koja može da primi 20 ljudi je klimatizovana i – po potrebi – grejana.



Kontakt:

Manež Vince (Vincze Lovarda)
Ime: Arpad Vincze
Adresa: 6235 Boča, IV. okrug 55.
(6235 Bócsa, IV. körzet 55.)
Telefon: +36-30/938-1857
E-mail: vinczearpad@tanyanet.hu

Web: www.vinczelovarda.hu

GPS koordinate: S46°39'46";119°29'50"



Šoltvadkert: Ergela Korona – mesto za odmor (Soltvadkert: Korona Mènes)

Kontakt:

Ergela Korona (Korona Mènes)
Ime: Zoltan Koršoš
Adresa: 6230 Šoltvadkert, Vinograd „Büdöstó“ 157.
(6230 Soltvadkert, Búdöstó dűlő 157.)

E-mail: info@koronamenes.com

Web: www.koronamenes.com

GPS koordinate: S46°36'47,2";119°23'35,08"



Kiškunmajša: Škola jahanja Kabala (Kiskunmajsa: Kabala Lovasiskola)

Škola jahanja se nalazi u oblasti načičkanj salašima, u okolini grada, na 5 minuta vožnje automobilom do banje. Među uslugama koje ova škola pruža, nalazimo najamno držanje konja, vožnju zapregama, edukaciju dece lonžiranjem, razredno i terensko jahanje, treninge iz repertoara militari, izjahivanje i dojahivanje, povremeno ili redovno jahanje konja. Očekuju se oni koji umetnost jahanja žele da savladaju na bazi temeljnog znanja, korektnog sedenja u sedlu i pravilnog odnosa prema grlu. Naprednim jahačima se pruža mogućnost učešća na edukaciji dresure konja pri jahanju, kao i treningu korekcije sedenja na konju. Nakon stečenog odgovarajućeg stepena znanja, časovi postaju sve zanimljiviji,

jer škola hoda, mali skokovi, zadaci spretnosti itd. razvijaju podjednako i konja i njegovog jahača. Na zahtev učesnika organizuju se i interna takmičenja. Na treninzima se može učestvovati i konjem u vlasništvu, odnosno sopstvenim grlom.

Kontakt:

Škola jahanja Kabala (Kabala Lovasiskola)
Ime: Silvija Balog
Adresa: 6120 Kiškunmajša, Ul. „Ötfa“ 172.
(6120 Kiskunmajsa, Ötfa 172.)
Telefon: +36-70/323-9045

E-mail: szilviablg@gmail.com

Web: www.kabalalovasiskola.hu

GPS koordinate: S46°18'52,56";119°25'57,36"





Kiškunfeleđhaza: Manež i gostinska kuća Albus Unicornis (Kiskunfélegyháza: Albus Unicornis Lovarda és Vendégház)

Manež se nalazi između Kiškunfeleđhaze i Bugaca, 110 kilometara od Budimpešte, na udaljenosti od svega 5 km od auto-puta M5. Okružuju ga šume, pašnjaci i ritovi. Izvanredni su uslovi za terensko jahanje i vožnju zapregom. Na teritoriji maneža, oko malog ribnjaka okruženog ugodnim rastinjem i hladovinom, može se ložiti vatra i organizovati piknik. Za one koji bi se kupali, na raspolaganju je bazen. Već deset godina drže i uzgajaju lipicanere, a uz to imaju i konje za preskakanje prepona. Deci je obezbeđeno jahanje ponija i vožnja zapregama. Uz konje se mogu pogledati i tradicionalne salašarske

životinje. Zaljubljenicima u jahanje i vožnje kočijama (zapregama) pruža se i mogućnost smeštaja u obnovljenoj zgradi tradicionalnog seljačkog salaša sa dve sobe.

Kontakt:

Manež i gostinska kuća Albus Unicornis
(Albus Unicornis Lovarda és Vendégház)
Ime: Marton Kiš
Adresa: 6100 Kiškunfeleđhaza, XII. okrug 16.
(6100 Kiskunfélegyháza, XII. kerület 16.)

Telefon: +36-20/468-3217

E-mail: kissmarci90@gmail.com

GPS koordinate: S46°42'20,42";I19°51'4,51"





III. TURA U KUNPUSTARI: 149 km

Ruta ture: Filepsalaš (Fülöpszállás) – Ižak (Izsák) – Agašeđhaza (Ágasegyháza) – Filephaza (Fülöpháza) – Kerekeđhaza (Kerekegyháza) – Kečkemet-Hetenjeđhaza (Kecskemét-Hetényegyháza) – Felšelajoš (Felsőlajos) – Kunbarač (Kunbaracs) – Kunadač (Kunadacs) – Kunsentmikloš (Kunszentmiklós) – Sabadsalaš (Szabadszállás) – Filepsalaš (Fülöpszállás)

Tura obilazi nekadašnje, do danas očuvane, pustare regiona Kiškunšag. Svoje ime je dobila po terenu Kunpusta koji se nalazi u ataru mesta Kerekeđhaza, ali isto tako nas upućuje i na teritoriju plemena Kun, koja je postojala na ovim prostorima. Periodično poplavljivanu veliku pustaru lepo uokviruju salaši izgrađeni na okolnim uzvišicama. Ova oblast je, inače, bila jedan od centara Avara i Mađara u periodu naseljavanja. U ataru mesta Kunsentmikloš, u mestu Kunbabonj, pronađeni su brojni grobovi avarskih vođa, koji su sahranjivani sa zlatnim predmetima. Nomadski pojasevi su tokom vekova postali prefinjeniji zbog prelaska na konjički način života. Arheolozi su u okolini otkrili brojna mesta sahranjivanja konjanika. Iz doba naseljavanja, odnosno stvaranja domovine, treba istaći sedlo nađeno kod mesta Ižak-Balažpusta. Znamo iz tihanskog Osnivačkog pisma da su konjušari opatovine živeli u okolini jezera Kolon. Od značaja je za konjogojstvo, što su nekada poštanske kočije na liniji Pešta – Petrovaradin, odnosno Segedin, prolazile tom teritorijom, pa su izgrađene brojne čarde, kao i mesta za zamenu konja.



Filepsalaš: Čarda i konjički pansion Bico (Fülöpszállás: Biczó Csárda és Lovaspanzió)

Čarda „Bico“ se nalazi u prekrasnom prirodnom okruženju Nacionalnog parka Kiškunšag udaljenom svega 30 kilometara od grada Kečkemeta. Sama čarda je izgrađena krajem pretprošlog veka za potreba jedne plemićke porodice. Originalne (sačuvane) zgrade, kao i autentično uređenje, dočaravaju posetiocima atmosferu tog doba. Restoran i kuhinja u salama različitog kapaciteta (300, 150 i 50 mesta) prihvataju organizaciju ishrane: zaposlenih u firmama, porodičnih manifestacija, kao i svadbi i

turističkih grupa. Uz konjički program koji je u znaku čuvanja tradicije, može se pogledati i ergela od 60 konja, uglavnom lipicanera. Zahvaljujući salašarskom muzeju može se steći uvid u svakodnevicu ljudi davnih vremena, a u dvorištu se drže brojne vrste autohtonih mađarskih domaćih životinja. Pored popularnog jahanja i vožnje kočijama sa konjskom zapregom, ovde se nudi program amaterske vožnje zaprege jedinstven u čitavoj okolini, tura quadovima sa turističkim vodičem, kao i trka rimskih kočija. U neposrednoj blizini čarde se nalazi Konjički pansion „Bico“, koji gostima-namernicima pruža udoban odmor u dvokrevetnim, trokrevetnim i četvorokrevetnim klimatizovanim sobama sa tušem, tv prijemnikom i mini- barom.

Kontakt:

Royalsekt (Royalsekt Zrt.)

Ime: Andrea Horvat

Adresa: 6085 Filepsalaš, Ul. „Hármaspuszta“ 11.

(Fülöpszállás, Hármaspuszta 11.)

Telefon: +36-20/416-0885

E-mail: biczocsarda@biczocsarda.hu,

biczocsarda@gmail.com

Web: www.biczocsarda.hu

GPS koordinate: S46°49'7,32";I19°14'15,72"



Ižak: Konjički salaš Turčan (Izsák: Turcsán Lovastanya)

U mestu Ižak, u neposrednom susedstvu sportske hale, nalazi se Konjički salaš „Turčan“, koji trenutno raspolaže sa 8 konja za jahanje, 2 ponija i 2 konja za vuču zaprege za jahače početnike i napredne jahače, kako za jahanje, tako i za vožnje kočijama. Konji su mirni, može im se prići bez bojazni i kontinuirano su pod edukacijom. Na salašu se podjednako vrši obuka na ponijama i konjima. Najposećeniji su časovi lonžiranja za decu i početnike, ali imaju i jahače-konjanike za terensko jahanje. Postoji mogućnost i za treniranje preskakanja prepona i klasičnog jahanja. Edukaciju vodi stručno osposobljeni trener, a terensko jahanje se odvija sa vodičem ture. Tokom jahačkih tura konjanici jašu po savršeno pešćanim stazama među vinogradima, karakterističnim za ove krajeve, na brežuljkastim terenima, kroz šumovite predele. Trasa ture koja odavde polazi dodiruje

oblast ritova „Kiš Ižak“ i nudi odgovarajuće etape za galop, kao i borove šume Nacionalnog parka Kiškunšag. Sve u svemu, ravničarski i brežuljkast teren pružaju sa viših tačaka izuzetno lep pogled na ovaj deo nizije. Za vreme školskih raspusta i letnjeg odmora organizuju se konjički kampovi za decu različite životne dobi.

Kontakt:

Konjički salaš Turčan d.o.o. (Turcsán Lovastanya Kft.)

Ime: Angela Benedekne Nemet

Adresa: 6070 Ižak, Vinograda Gedeon 4/a

(6070 Izsák, Gedeon dűlő 4/a)

Telefon: +36-70/628-4851

E-mail: turcsanistvan@gmail.com

GPS koordinate: S46°48'56,72";I19°20'4,19"





Agašedhaza: Salaš Černak (Ágasegyháza: Csernák Tanya)

Salaš „Černak” se nalazi u neposrednoj blizini Nacionalnog parka Kiškunšag. Nezaboravan doživljaj gostima pružaju terensko jahanje i vožnja kočijama među brežuljcima i peščanim dinama kroz šumovite predele. Na konjičkom salašu se komforno može smestiti 10-12 osoba. Konji se – zavisno od vremenskih prilika – nalaze ili u štalama, ili u letnjim oborima pod vedrim nebom. Domaćin umorne jahače-konjanike dočekuje hranom koja se priprema u kotliću i peći.

Kontakt:

Salaš Černak (Csernák Tanya)

Ime: Gabor Černak

Adresa: 6076 Agašedhaza, Vinograda Sajor 170.
(6076 Ágasegyháza, Szajor dűlő 170.)

Telefon: +36-20/393-1965

GPS koordinate: S46°50'18,9";119°27'1"



Filephaza: Salaš Šomodi (Fülöpháza: Somodi Tanya)

Salaš „Šomodi”, kao privatno preduzetništvo, u funkciji je od 1990. godine na teritoriji Nacionalnog parka Kiškunšag, na obali jezera Kondor i peščane dine, među brežuljcima Filephaze. Seljačka kuća, pokrivena trskom, nekada je bila muljaonica, a ime je dobila po nekadašnjem vlasniku, odnosno po porodici Šomodi. Glavni profil je salašarski turizam. Bave se smeštajem, konjičkim uslugama i „a la carte” ishranom gostiju. Raspolažu sa 10 rustično uređenih soba sa dva i četiri kreveta, što omogućava udoban smeštaj za 22 osobe. Iza 100 godina stare zgrade salaša postoje uređena mesta za kampovanje (prikolica za stanovanje, „vonvageni”, šatori itd.) sa priključcima za struju. U štali je 12 polukrvnih mađarskih konja, 2 magarca i 6 ponija šetland za terensko jahanje, vožnju kočijama, kao i za one koji tek uče jahanje.

Kontakt:

Salaš Šomodi (Somodi Tanya)

Ime: Marija Balaž

Adresa: 6042 Filephaza, I. okrug 19.
(6042 Fülöpháza, I. Körzet 19.)

Telefon: +36-76/377-095, +36-30/953-0987

E-mail: somodi@t-online.hu

Web: www.somoditanya.hu

GPS koordinate: S46°53'6,86";119°23'51,47"



Kerekedhaza: Majur Kunšag (Kerekegyháza: Kunsági Major)

Majur „Kunšagi” se nalazi u mestu Kerekedhaza, na 25 kilometara udaljenosti od Kečkemeta. Kompleks se prostire na površini od 40 hektara i graniči se sa Nacionalnim parkom Kiškunšag. Zgrada hotela na prizemlju ima 12, a na spratu 14 dvokrevetnih i trokrevetnih soba sa kupatilom. Mansarda na drugom spratu se sastoji od pet soba i naročito je pogodna za smeštaj dece, izletnika i učesnika logorovanja. Uz sve ovo, u posebnoj apartmanskoj zgradi goste čekaju i tri dvosobna apartmana. Restoran, uređen u rustičnom salašarskom stilu, može opslužiti 120 gostiju. Na teritoriji majura, pored usluge smeštaja i ishrane, postoji mogućnost za ugodno i korisno provođenje slobodnog vremena. Bazen za kupanje, teren za kuglanje, skvoš-teren,

sala za bilijar, darts i stoni tenis, stoni fudbal, teren za mali fudbal i teniski teren pokriven šljakom takođe su na raspolaganju gostima. Zaljubljenike u jahanje i konjarstvo očekuju jahačke ture, stručna edukacija u vezi sa jahanjem, kao i vožnja kočijama. Umorne konjanike i jahače kao olakšanje čekaju dve finske saune i masaža.

Kontakt:

Majur Kunšag d.o.o. (Kunsági Major Kft.)

Ime: Alis Takačne Pric

Adresa: 6041 Kerekedhaza, Ul. Kunpuszta 76.
(6041 Kerekegyháza, Kunpuszta 76.)

Telefon: +36-20/257-8498

E-mail: info@kunsagimajor.hu

Web: www.kunsagimajor.hu

GPS koordinate: S46°55'59,61";119°25'19,23"





Kečkemet – Hetenjedhaza: Škola jahanja i vožnje zaprege Filep (Kecskemét- Hetényegyháza: Fülöp Fogathajtó- és Lovasiskola)

Manež se nalazi na 10 kilometara udaljenosti od centra Kečkemeta, 1 kilometar od puta Kečkemet – Kerekeđhaza. Štala koju je osnovao nekadašnji svetski prvak u vožnji četvoroprega, Šandor Filep stariji, pruža više vrsta usluga. Raspolaže pokrivenim manežom 26*64 m, te 20*40m pod vedrim nebom. Takođe, ima i izvanredne mogućnosti za terensko jahanje. U manežu koji funkcioniše kao porodično imanje i preduzetništvo, Savez mađarskih poni klubova očekuje početnike od predškolskog uzrasta i napredne jahače ponijima i velikim konjima koji su na odgovarajući način dresirani. Škola se bavi i najamnim držanjem

konja drugih vlasnika, kao i dresiranjem mladih grla – ždrebad. Usled svog položaja, u mogućnosti je da organizuje kraće ili duže konjičke ture. Na odgovarajući način dresiranim konjima ili zaprežnim kolima može se obići čitava okolina, a može se rešiti i pratnja jahača kočijama. Zimi, uz odgovarajuće uslove, postoji mogućnost vožnje saonica, odnosno sankanja, dok se tokom letnjih meseci kontinuirano organizuju konjičko-jahačka logorovanja za decu.

Kontakt:

Škola jahanja i vožnje zaprege Filep
(Fülöp Fogathajtó- és Lovasiskola)
Ime: Šandor Filep
Adresa: 6000 Kečkemet - Hetenjedhaza, Sarkaš 460/B
(6000 Kecskemét- Hetényegyháza, Szarkás 460/B)
Telefon: +36-76/472-698

E-mail: keszter@poniklub.hu

Web: www.fulopfli.info

GPS koordinate: S46°55'10";119°34'13,22"



Felšelajoš: Novi salaš-čarda (Felsőlajos: Új tanyacsárda)

Nova salašarska čarda se nalazi pored mesta Lajošmiže, u delu prema Budimpešti, i prostire se na oko 50 hektara. Na ovom terenu se nalazi ergela i brojne autohtone mađarske vrste domaćih životinja. Brojno stanje konja je već nadmašilo 120, a mogu se naći polukrvna mađarska grla, kao i vrste lipicanera. Ovaj konjički raj skriva puno mogućnosti: jahanje i predstavljanje konjušarskih veština, noćni konjušarski šou uz logorsku vatru sa plesom veštica, vožnja kočijama između brežuljaka – sve je to na raspolaganju grupama turista, kao i porodicama. Garantovane konjičko-konjušarske predstave su u periodu između 1. aprila i 31. oktobra svaki dan od 11.30 (između 1. maja i 30. septembra i od 17.00 časova), a u martu, oktobru i novembru mesecu svake srede i nedelje ovi programi počinju u 11.30 časova. Gosti u restoranu mogu naručivati jela „a la carte“, ali – uz prethodno usaglašavanje – poslužiće im se i meni. Popularni su programi sa spektakularnom pripremom ručka i večere, grilovanje, kuvanje u kotliću, pečenje adekvatne hrane u peći.

Kontakt:

Novi salaš-čarda (Új Tanyacsárda)
Ime: Anita Čeke
Adresa: 6055 Felšelajoš, Ul. Zajednička 150.
(6055 Felsőlajos, Közös 150.)
Telefon: +36-76/356-250, +36-76/356-802
Email: tanyacsarda@tanyacsarda.hu
Web: www.tanyacsarda.hu
GPS koordinate:
S47°3'11";119°30'21"





Felšelajoš: Idilični park za odmaranje konjički salaš i pension (Felsőlajos: Idilli Pihenőpark Lovastanya és Panzió)

Park se nalazi na svega 60 kilometara od Budimpešte, na jednom tihom i mirnom mestu, na imanju od 20 hektara koje je puno parkova, a okružuju ga šume i pašnjaci. Ovu panoramu će gosti videti i iz porodičnog apartmana u lovačkom stilu, izgrađenom malom zamku (kuriji), kao i sa prozora pansiona i novoizgrađenog doma za konjičke manifestacije. Turiste na samom salašu očekuju brojni spektakularni programi, dvorište puno živine, prilika za milovanje životinja, konjičko dvorište, pecanje, velnes, igre pod vedrim nebom, teren za konjaničke veštine. Hotel

nudi svojim gostima tradicionalnu mađarsku i internacionalnu kuhinju, odnosno bogatu ponudu pića. Uz glavna jela gostima se pruža mogućnost konzumiranja hrane pripremane u pećima, u kotliću, a mogu peći slaninu i koristiti roštilj, odnosno gril. Gosti, uz stručno vođstvo Tibora Nađa, svetskog prvaka i dvostrukog šampiona Mađarske u vožnji zaprega, mogu učestvovati u različitim konjičkim programima. Imaju mogućnosti da jašu, da se voze kočijama, učestvuju na konjičkim, odnosno jahačkim turama, porodičnim takmičenjima u konjičko-jahačkim veštinama. Zaljubljenici u pecanje mogu u ribnjaku, koji je u vlasništvu salaša, računati na siguran ulov, pošto u jezeru živi bezbroj vrsta riba.

Kontakt:

Idilična d.o.o. (Idilli Kft.)

Ime: Tibor Nađ

Adresa: 6055 Felšelajoš, Ul. Zajednička 178.

(6055 Felsőlajos Közös 178.)

Telefon: +36-20/547-1885

E-mail: idillipihenopark@gmail.com

Web: www.idillipihenes.hu

GPS koordinate: S47°2'46,3";119°30'11,4"



Kunbarač: Dečje odmaralište i turistički hotel (Kunbaracs: Gyermeküdülő és Turistaszálló)

U neometanom okruženju pustare nalazi se dečje odmaralište i hotel za turiste, gde se u prijatnoj porodičnoj atmosferi zbliže i familije i prijatelji. Dok se konji odmaraju od napornog dana, jahači, odnosno konjanici, mogu da se zabavljaju. Čeka ih neponovljivi miris sveže pečenog hleba koji se širi iz tradicionalne peć i, ali tu su i domaćinska hrana i ukusi kojima se ne može doleteti. Decu čeka bezbroj igara na teritoriji odmarališta. Go-kart, stoni tenis, stoni fudbal, mogućnost milovanja malih domaćih životinja, igralište za decu, manji bazen za kupanje i streličarstvo – sve je to na raspolaganju gostima da bi mogli sadržajno da provedu vreme uz zabavu. Nije problem ako ne znate da jašete – ovde se i to moža naučiti. Ukoliko izbegavate ove plemenite životinje, imate šansu sa „pusta busom“. Posetioci mogu postati deo aktivnosti vezanih za domaću radinost, kao što su grnčarstvo, pustovanje, liciđerstvo, pravljenje valjaka, izrada narodnih igračaka, rezbarenje. Okolina je puna prirodnih lepota i zanimljivih građevina: hrastova šuma, razni četinari, ostaci crkve iz doba Arpada itd.



Kontakt:

Dečje odmaralište i turistički hotel

(Gyermeküdülő és Turistaszálló)

Ime: Erika Trepak, Janoš Sabo

Adresa: 6043 Kunbarač, Salaš Kakaš 274.

(6043 Kunbaracs, Kákás tanya 274.)

Telefon: +36-76/371-213; +36-20/917-5483

E-mail: info@kunbaracsitabor.hu

Web: www.kunbaracsitabor.hu

GPS koordinate: S46°57'31,05";119°22'39,35"



Kunadač: Konjički salaš Zongor (Kunadacs: Zongor Lovastanya)

Konjički salaš „Zongor“ je osnovan u srcu regije Kiškunšag, u mestu Kunadač koje je udaljeno oko 35 kilometara od Kečkemeta. U usluge koje ova konjička baza pruža spada namno držanje konja, obuka jahanja, terensko jahanje, kao i organizovanje višednevnih konjičko-jahačkih tura. Konji se nalaze u oboru. Za goste je na raspolaganju park prepreka, a streličarstvo isto tako pruža mogućnost za odmor i zabavu. Smeštaj je u jurtama. Salaš obezbeđuje veterinarski nadzor.



Kontakt:

Konjički salaš Zongor (Zongor Lovastanya)

Ime: Robert Gazdik

Adresa: 6097 Kunadač, Ul. Košuta Lajoša 5.

(6097 Kunadacs, Kossuth L. u. 5.)

Telefon: +36-20/413-7136, +36-30/429-3828

E-mail: mozaikkft@t-online.hu

GPS koordinate: S46°57'33,15";119°17'35,61"





Kunszentmiklós: Konjički salaš Arpad (Kunszentmiklós: Árpád Lovastanya)

Konjički salaš se nalazi na 60 kilometara udaljenosti od Budimpešte, iz pravca Kunszentmikloša prema Kunpeseru, u severnom delu regije Kiškunšag. Glavna delatnost im je organizovanje konjičkih tura i relija u trajanju od po sedam dana. Učesnici ovih tura tokom terenskog jahanja prolaze kroz obeležene terene, pa se mogu upoznati sa florom i faunom Nacionalnog parka Kiškunšag. Osnovni zahtev od jahača je znanje bezbednog i sigurnog jahanja u sva tri načina konjskog hoda. Gostinska kuća u salašarskom okruženju raspolaže sa tri sobe koje su opremljene sanitarnim čvorom. Bave se i najamnim držanjem konja od proleća do jeseni na pašnjaku od

7 hektara, a u preostalom delu godine u oborima sa peščanim podom, sa posebnim boksovima za grla. Na ovom konjičkom salašu postoji mogućnost i za edukaciju jahača, i to u engleskom stilu. Raspolažu sa više vrsta konja (engleska punokrvena, polukrvena mađarska, polukrvena sportska grla) koji već više godina rade zajedno, tako da su to pouzdani konji za ture i terensko jahanje.

Kontakt:

Konjički salaš Arpad (Árpád Lovastanya)
Ime: Arpad Sabo
Adresa: 6090 Kunszentmiklós, Kunbabonj VI. 22.
(6090 Kunszentmiklós, Kunbábony VI. 22.)
Telefon: +36-30/630-7344
E-mail: arpadhaus@t-email.hu

Web: www.arpadlovastanya.internettudakozo.hu

GPS koordinate:
S47°1'10,38";119°13'11,52"



Sabadsalaš: Salaš „Lofogo” (Szabadszállás: Lófogó Tanya)

Salaš „Lofogo” svoje goste željne jahanja i vožnje kočijama očekuje u srcu regije Kiškunšag, na 5 kilometara od Sabadsalaša prema Kerekeshazi, na samom rubu Nacionalnog parka Kiškunšag. Svoje ime salaš je dobio po brežuljku Lofogo u blizini (može da se prevede kao „hvatač konja”). Ovaj salaš je odlična polazna tačka za jahačke, ali i pešačke ture koje obilaze okoline šumovite brežuljke. U šumi sa mešovitim vrstom drveća i biljaka ima i retkih biljnih vrsta. Sam salaš u svakom periodu godine obezbeđuje aktivnosti i zabavu za svoje goste. Među uslugama će se naći vožnja kočijama, sankanje, jahanje, terensko jahanje, ture u trajanju od nedelju dana. Osim toga, bave se i najamnim držanjem konja. U njihovim štalama i oborima nalaze se grla nonius i furioso-nortstar. Pored konja raspolažu

još nekim autohtonim životinjskim vrstama (mangulica, racka, komondor). Najpoznatija manifestacija u njihovoj organizaciji je „beskrvno” lovačko jahanje. Jahači i konji prevaljuju i razdaljine od 30-40 kilometara, savladavajući 10-15 prepreka, za šta se i jahači i konji pripremaju tokom celog leta.

Kontakt:

Salaš „Lofogo” (Lófogó Tanya)
Ime: Šandor Ševenj
Adresa: 6080 Sabadsalaš, Donji Vinogradi 148/A
(6080 Szabadszállás, Alsószőlők 148/A)
Telefon: +36-30/218-4987

E-mail: lofogo@freemail.hu

GPS koordinate:
S46°53'53,55";119°16'25,59"





IV. PUT VINA: 160 km

Ruta ture: Kecel (Kecel) – Časartelteš (Császártöltés) – Hajoš (Hajós) – Kišfokte (Kisfoktó) – Bakodpusta (Bakodpuszta) – Akasto (Akaasztó) – Kiškereš (Kiskőrös) – Šoltvadkert (Soltvadkert) – Pírto (Pirtó) – Kiškunhalaš (Kiskunhalas) – Kecel (Kecel)

Gostoprimstvo ljudi koji žive na pustarama Nizije privlači mnoge goste. Ruta ove ture obuhvata najveći vinorodni region Kunšag i njegovu okolinu. Slogan ovog vinorodnog kraja je: „Vino sa Kunšaga je vino svakodnevice“. Jedna od izvanrednih metoda vezivanja „nestašnog“ peska je u ovom regionu bila upravo sadnja vinove loze. Znali su to i naseljenici posle povlačenja Turaka, koji su – po legendama – upravo i pristigli u ove krajeve noseći sa sobom vinovu lozu. Na toj ruti se nalazi naselje Hajoš, u kom skoro svaka staza i put vode do podruma. Vino je potrebno za život, kao što to tvrdi i stara izreka iz Hajoša: „Bez vina se može živeti, ali se ne može opstati“. Susedno mesto Császártöltés (Časartelteš) je takođe deo vinorodnog kraja Hajoš-Baja.



Kecel: Konjički salaš Hatvani (Kecel: Hatvani Lovastanya)

Konjički salaš „Hatvani“ osnovan je 2012. godine i nalazi se pored puta broj 54, na 1 km od grada. Na teritoriji od skoro 5 hektara nalazi se 11 štala sa boksovima, obori su opremljeni i za zimsku upotrebu, na pašnjaku postoji jezero, dakle, sve je u službi udobnosti ovih plemenitih životinja. Glavna aktivnost je škola jahanja za decu i odrasle, kako početnike, tako i napredne, terensko jahanje, konjičke ture, logorovanje za decu, kao i najamno držanje konja. U manežu, pored jahanja, postoji i mogućnost vožnje kočijama, zatim pecanje, vožnja čamcima, a na dečjem igralištu ni najmanji se neće dosađivati. U vinskom podrumu mogu se degustirati vina domaćina, kao i najpoznatijih vinara u regiji. Iznad štale su dvokrevetne i

trokrevetne sobe, u kojima se komotno može smestiti 9 osoba. Sa osam uvežbanih, mirnih i pouzdanih konja, koji su vični kako jahanju, tako i vožnji kočija, goste čekaju i izvanredni uslovi za ove aktivnosti na okolnim terenima. Raznolike staze i putevi na pešćanim pašnjacima, slatinastoj pustari, pored šuma i vinograda, kao i močvarni tereni sa retkim biljnim vrstama u zoni pod zaštitom prirode, mogu se praktično tokom cele godine koristiti za jahanje. Njihovi stručnjaci za obučavanje jahača imaju višegodišnje stručno iskustvo, a vođitelji konjičko-jahačkih tura su takođe stručno osposobljeni.

Kontakt:

Konjički salaš Hatvani (Hatvani Lovastanya)

Ime: Zalan Hatvani

Adresa: 6237 Kecel, I. okrug 14.

(6237 Kecel, I. körzet 14.)

Telefon: +36-30/433-0756

E-mail: hatvanizalan@gmail.com

Web: www.hatvanilovastanya.iwk.hu

GPS koordinate:

S46°32'24,68";119°16'3,89"



Časartelteš: Mali zamak gostinska kuća (Császártöltés: Kiskastély Vendégház)

Predstavljanje konjičke baze može se naći kod dela o turi vodice.

Hajoš: Udruženje podrumara Vintegro – mesto za odmor (Hajós: Vintegró Pinceszövetség)

Predstavljanje konjičke baze može se naći kod dela o turi vodice.



Kisfokte: Škola jahanja Kisfokte (Kisfoktő: Kisfoktői Lovasiskola)

Konjičko društvo iz Kaloče je 2007. godine na 4 kilometara od grada, u mestu Kisfokte, otvorilo svoju konjičko-jahačku školu. Cilj ovog Društva je razvoj kvalitetnog konjičkog sporta, rad škole jahanja, očuvanje nacionalnog konjičko-kulturnog nasleđa, te upoznavanje što šireg kruga ljudi sa tom tradicijom. Na zatvorenom, skoro 3 hektara velikom terenu s oborima, živi 14 grla i u bezbednim uslovima može da se započne upoznavanje konja. Među uslugama škole nalazimo obuku jahanja za decu i odrasle, najamno držanje konja, dresuru grla, organizovanje konjičko-jahačkih tura i logorovanja. Ova logorovanja konjanika, odnosno jahača i ljubitelja konja, uvek su izuzetno popularna, pošto se često - za samo

nedelju dana - stvori neraskidivo prijateljstvo između dece, odnosno dece i konja. Škola se nalazi na svega 6 kilometara od reke Dunav, udaljena je 8 km od jezera Selid i, a samim tim su osigurane mogućnosti za veličanstveno lepe ture.

Kontakt:

Škola jahanja Kisfokte (Kisfoktői Lovasiskola)
Ime: Karoljne Sabadi
Adresa: 6331 Kisfokte, Salaš 37. (6331 Kisfoktő, Szállás 37.)
Telefon: +36-30/249-6057

E-mail: kisfoktolovasiskola@gmail.com

GPS koordinate: S46°34'37,2";I18°58'30,5"



Bakodpusta: Konjički centar Bakodpusta (Bakodpuszta: Bakodpuszta Lovascentrum)

Ni stotinu kilometara od Budimpešte, na granici pustare Kunšag i Kaločkog Šarkeza, Bakodpusta očekuje obožavaoce prirodnog okruženja. Na teritoriji od skoro 200 hektara mogu se sresti vrste autohtonih životinja, kao što su tzv. "siva stoka", mangulica, ovca racka ili ždrebad magaraca. Goste koje stižu u pustaru dočekuju čikoši. Tokom konjičke predstave može se steći uvid u hiljadugodišnji tajanstveni odnos između čoveka i konja. Čudnovati sklad čikoša i konja, elegancija četvoroprega, spektakl „pusta desetke“ koji zaustavlja dah - sve je to nezaboravan doživljaj za goste. Poseban je doživljaj vožnja kočijama kroz netaknutu pustaru, tokom koje se upoznaje flora na razmeđi dvaju regiona, pustare Kunšag i Kaločkog Šarkeza, a usput se čuje topot konja iz ergele. U okviru vožnje kočijama na stajalištu pastira, goste sveže ispečenim pogačama i rakijom kajsijevačom dočekuje „lepa pastirica“. Na ovom odredištu može se isprobati veština jahanja konja, ali i - magaraca. One koji žele da uče jahanje očekuju već u uzrastu od 2 godine, dok iskusniji ili uvežbaniji jahači mogu da učestvuju u terenskom jahanju. Bakodpusta pruža usluge najamnog držanja konja, smeštajem u ergeli ili boksu.



Kontakt:

Kaloča Korona Tours Dunapart d.o.o. Centralna Kancelarija
(Kalocsa Korona Tours Dunapart Kft. Központi Iroda)
Ime: Karolj Salar
Adresa: 6300 Kaloča, Kralj Sv. Stevan 5.
(6300 Kalocsa, Szent István király u. 5.)
Telefon: +36-78/461-819, +36-30/945-9771

E-mail: kalocsa@koronatours.hu, koronatours@t-online.hu

Web: www.koronatours.hu

GPS koordinate: S46°36'10";I19°00'05"



Akasto: Podrum Aker (Akasztó: Akker-Pince)

Konjička baza i podrumarstvo su smešteni na svernoj granici grada Kiškereš u južnom delu naselja Akasto. Pravi je konjički raj u kom se konji odmaraju u oborima. Smeštaj se nudi za 4-5 osoba u apartmanima, ali se može postaviti i šator. Za gostujuće konje na raspolaganju je 4-8 boksova. Bave se konjogojstvom, hobi- jahanjem. Gostima se programom omogućuje i degustacija vina.

Kontakt:

Podrum Aker (Akker-Pince)
Ime: Gabor Turu
Adresa: 6221 Akasto, Ul. „Döbrögec“ 22.
(6221 Akasztó, Döbrögec 22.)
Telefon: +36-30/938-0724

E-mail: pince@akker-plus.hu,

Web: www.akkerpince.hu

GPS koordinate: S46°40'16,2";I19°13'43,8"





Kiškereš: Konjički salaš Ištvan (Kiskőrös: István Lovastanya)

Konjički salaš "Ištvan" nalazi se u mestu Kiškereš, gde je „stanovnicima“ ovog salaša na raspolaganju ograđeni prostor od oko 10 hektara. Zgrade, izgrađene od drveta pre više od 15 godina, pokrivene trskom, podsećaju na tradicionalni salašarski stil arhitekture. Salaš inače pripada Nacionalnom parku Kiškunšag, okruhu zaštićene prirode, tako da mu oblik i lokacija predstavljaju pravu retkost. Na samom salašu se mogu videti skoro sve autohtone vrste životinja. Trenutno raspolažu sa više od 40 domaćih životinja i 20 konja, mađarskih i arapskih polukrvnih grla. Na salašu se pruža mogućnost kako za jahanje, obuku, vožnju kočijama, tako i za najamno držanje konja. Vikendima se organizuju konjičke ture. Za decu se od 2002. svake godine organizuju letnja konjička logorovanja. U dve brvnare moguće je smestiti po 12 osoba.

Kontakt:

Ikonjički salaš Ištvan (Kiskőrös: István Lovastanya)
Ime: Ištvan Gmoser
Adresa: 6200 Kiškereš, Vinograda Šivanj 95.
(6200 Kiskőrös, Sivány dűlő 95.)
Telefon: +36-70/330-9404

E-mail: gmoser@freemail.hu

Web: www.istvantanya.hu

GPS koordinate: S46°37'14,29";I19°16'23,13"



Kiškereš: Salaš Seleši (Kiskőrös: Szöllősi Tanya)

Ovaj salaš svoje goste očekuje na kraju gradića. U porodičnoj, uređenoj sredini, konjanici imaju na raspolaganju drvenu kuću, tuš i sanitarni čvor. Za konje je obezbeđen smeštaj u boksovima, odnosno oborima. Idealnu priliku za odmor umornih jahača i grla pruža ribnjak koji pripada salašu.

Kontakt:

Salaš Seleši (Szöllősi Tanya)
Ime: Kata Selešine Baranjai
Adresa: 6200 Kiškereš, Ul. „Alsókomaszáció“ 19.
(6200 Kiskőrös, Alsókomaszáció 19.)
Telefon: +36-20/929-0219

E-mail: szollositanya@gmail.com

GPS koordinate: S46°37'20,9";I19°17'14,8"



Šoltvadkert: Ergela Korona – mesto za odmor (Soltvadkert: Korona Ménes)

Predstavljanje konjičke baze može se naći kod dela o turi u pustari.



Pirto: Konjička gostiona Pirto (Pirtó: Pirtói Lovasfogadó)

Ovo svratište udaljeno je od civilizacijskih „tekovina“, te se preporučuje onima koji žele da spoje radosti koje pružaju priroda, svež i zdrav vazduh i jahanje. Svratište se nalazi na rubu naselja, na teritoriji rezervata prirode. Goste očekuju brojni programi, kao što su obuka jahača, terensko jahanje, jednodnevne konjičko-jahačke ture, vožnja kočija, lovačko jahanje, obilazak vinskih podruma, kao i degustacija vina. Najmlađima je na raspolaganju dečje igralište. Na salašu ima 8 stambenih jedinica u kojima se pojedinačno može smestiti po 2-4 osobe. Svaka od ovih stambenih jedinica

ima spavaću sobu, kupatilo i hol. U restoranu se nude specijaliteti čuvene mađarske kuhinje, karakteristične za ovo podneblje. Konferencijska dvorana je kapaciteta 100 osoba, te je pogodna za porodične manifestacije, ali i manifestacije ekonomskog karaktera, treninge za saradnike firmi itd.

Kontakt:

Konjička gostiona Pirto (Pirtói Lovasfogadó)
Ime: Takács József
Adresa: 6414 Pirto, Vinograda „Zsombostó“ 57.
(6414 Pirtó, Zsombostó dűlő 57.)
Telefon: +36-20/544-5518

GPS koordinate:

S46°30'45,48";I19°26'1,68"





Pirto: Konjički salaš Forgo (Pirtó: Forgó Lovastanya)

Jedan od bisera nizije, tj. Alfelda, jeste upravo Konjički salaš „Forgo”. Zgrada od valjaka, sa pravom seoskom atmosferom, dočekuje porodice i društva željna odmora. U zgradi sa tri sobe može se udobno smestiti 6 lica. Opremljena kuhinja, kupatilo i terasa upotpunjuju kuću. U bašti se nalazi gril, peć za pečenje hleba i kotlić, a sve to radi pripremanja seoske hrane. Za vreme toplih dana gosti se mogu odmarati u bašti pod starim orasima, a sama kuća, izgrađena od valjaka, takođe je pogodna da se sklonite sa vrelog sunca. Oni koji su željni jahanja, početna znanja mogu steći jašući u oborima, a kasnije se mogu oprobati i na terenu. Pasivni jahači, tokom vožnje kočijama, mogu da se dive prirodnim lepotama ovog regiona za koji kažu da je domovina beskrajnih pašnjaka i šuma. Obezbeđena je mogućnost smeštaja konja gostiju.

Kontakt:

Konjički salaš Forgo (Forgó Lovastanya)

Ime: Bela Forgo

Adresa: 6414 Pirtó, Vinograda „Zsombostó” 56. (6414 Pirtó, Zsombostó dűlő 56.)

Telefon: +36-30/945-7185

E-mail: forgolili@freemail.hu

Web: www.forgolovastanya.hu

GPS koordinate: S46°30'28,9";19°26'18,8"



Kiškunhalaš: Manež Kiškunhalaš (Kiskunhalas: Kiskunhalasi Lovarda)

Grad Kiškunhalaš je vekovima bio centar konjičkog života regije, čiji je zenit dostignut Konjičkom školom Graničara. Konjička škola i škola jahanja postigle su izuzetne rezultate u dresuri konja, edukaciji jahača, negovanju vojničkih tradicija konjanika, konjičkim sportovima, školovanju podmlatka, kako u domaćim, tako i u međunarodnim okvirima. 2003. godina je označila prekretnicu, novo računanje vremena u životu maneža. U instituciji velepne prošlosti – stvaranjem d.o.o. „Kiškunhalaška konjička škola” – nastupila je nova era: brojna ulaganja su donela intenzivan konjički i konjanički život. Sam grad koristi usluge ovog stadiona i njegove prateće službe, odnosno

objekte, prvenstveno za realizaciju konjičkih manifestacija. Ovde se, naime, pružaju sve usluge iz oblasti jahanja, konjogojstva, držanja konja, obuke jahača i dresure grla. Od 2007. godine u objektima konjičke škole vrši se praktična obuka konjušara (konjara) vezana za zvaničnu, akreditovanu školsku instituciju.

Kontakt:

Manež Kiškunhalaš (Kiskunhalasi Lovarda)

Ime: Robert Rožahađi

Adresa: 6400 Kiškunhalaš, Ul. Fazekas utca 1. (6400 Kiskunhalas, Fazekas utca 1.)

Telefon: +36-30/691-1391

E-mail: rrkozak31@gmail.com

Web: www.lovashirek.hu

GPS koordinate: S46°26'14,8";19°29'12,9"





V. TURA NA OBALI TISE: 295 km

Ruta ture: Tisakečke (Tiszakécske) – Lakitelek (Lakitelek) – Tisaalpar (Tiszaalpár) – Čongrad (Csongrád) – Opustaser (Ópusztaszer) – Balašća (Balástya) – Bordanj (Bordány) – Morahalom (Móralalom) – Domasek (Domaszék) – Horgoš – Kanjiža – Senta – Ada – Bačko Petrovo Selo – Bečej – Bačko Gradište – Žabalj – Titel

Ova tura prati drugu najvodonosniju reku Mađarske. Iskusni jahači koji vole puštenim uzdama u dužim galopima da prevaljuju veće razdaljine, dobijaju za to idealnu mogućnost na ovoj turi. Pre dva veka bismo samo uz lokalnog vodiča mogli stići od Tisakečke do Titela, gde se Tisa uliva u Dunav. U vodoplavnom području reke su ribarstvo, lov i sakupljački način života imali istaknuti značaj i nakon savladavanja veština poljoprivredne proizvodnje. Bogatstvo prirode se i danas može prepoznati u delima majstora malih zanata. U današnje vreme, prateći nasipe uz reku, nailazimo na jedan od najboljih lovačkih terena. Na travnom obraslim, čvrstim nasipima, možemo neometano uživati u čarima jahanja, diviti se čudnovatoj reci, rukavcima, kanalima, šumama i lepotama nedirnute i nepregledne ravnice. Ruta dotiče i mesto Opustaser, koje je veoma važno istorijsko mesto za svest o identitetu Mađara. Ovim krajem su prolazili veoma važni trgovački putevi već od srednjeg veka, pa stoga možda i nije čudno što su se mnogi bečari (ravničarski hajduci) vezali za ovaj kraj.



Tisakečke: Konjska farma Equipusza (Tiszakécske: Equipusza Lovasfarm)

Konjička farma, ili farma konja „Ekvipusta“, nalazi se u mestu Tisakečke, pored reke Tise. Goste ovde očekuje jahanje, vožnja zaprega, sportovi vezani za zaprege. Domaćin – po želji gostiju – organizuje i druge, šarolike programe, a za to raspolaže i kombijem za 9 osoba. Vlasnik svojim gostima nudi lokalne specijalitete od ribe i divljači, kao i veoma ukusna vina iz regije. Pasivniji gosti imaju na raspolaganju ribnjake za pećanje, kao i termalnu banju sa lekovitom vodom, koja je otvorena i leti i zimi. Tisakečke čeka sve one koji žele da iskoriste svoje slobodno vreme sadržajno i aktivno.

Kontakt:

Equipusza d.o.o. (Equipusza Kft.)
Ime: Kiš Zoltan
Adresa: 6060 Tisakečke, Put Mihálja Sabolčke 15.
(6060 Tiszakécske, Szabolcska Mihály út 15.)
Telefon: +36-20/921-2532

E-mail: equipusza@freemail.hu
GPS koordinate: S46°56'11.19";120°6'2,1"



Lakitelek: Narodna viša škola (Lakitelek: Népfőiskola)

Ovu instituciju, koja obuhvata četiri hektara površine, nazivaju i jednim od duhovnih centara, odnosno jednim od glavnih duhovnih gradova zemlje. I zaista, uz konferencije evropskog ranga i naučnih savetovanja, redovno organizuje forum za proučavanje stvarnosti Potisja, za kvalitetne analize društvenih tokova. Ovaj narodni univerzitet, ili narodna viša škola, centar je mađarske emigracije. Na ovoj lokaciji je stvoren ne samo privlačan građevinski stil, već su iz aktivnosti izrasle jedinstvene vaspitne metode za stvaranje jedinstva zajednica. Zahvaljujući realizaciji programa za otklanjanje prepreka, i ljudi sa posebnim potrebama se osećaju prijatno, kao da su kod svoje kuće. Domaću i međunarodnu popularnost ove ustanove povećava i to što, uz duhovno gostoprimstvo, vodi računa i o sadržajnom, kulturnom i zdravom provođenju slobodnog vremena svojih gostiju. Goste ovde očekuju izvanredna kuhinja, teniski teren, bazen za plivanje, teretana, šah pod vedrim nebom i mnoge druge usluge i forme zabave.

Kontakt:

Narodna viša škola (Népfőiskola)
Adresa: 6065 Lakitelek, Ul. „Felsőalpár“ 3.
(6065 Lakitelek, Felsőalpár 3.)
Telefon: +36-76/549-049
E-mail: nepfoiskola@lakitelek.hu

Web: www.lakitelek.hu/nepfoiskola/
GPS koordinate: S46°53'35,88";119°57'55,08"





Tiszaalpar: Konjsko dvorište Baršonj (Tiszaalpar: Bársony Lovasudvar)

Ovaj konjički dvor nalazi se na najzuidbudljivijem delu mesta Tiszaalpar, prostire se na nekoliko stotina metara od obala tzv. Mrtve Tise. Mesto sa više od 6.000 duša raspolaže jedinstvenim prirodnim i istorijskim blagom. Jedno je od najranije naseljenih mesta u Mađarskoj i prostire se na značajnom delu Nacionalnog parka Kiškunšag. Pored jedinstvene i neopisive flore i faune, naselje je bogato i kulturnim i istorijskim blagom. Konjička škola „Baršonj” ima privilegiju da svojim gostima nudi usluge zabave i odmora u ovako izuzetnom ambijentu. Za ljubitelje konja – po njihovoj želji – obezbeđuje se u blizini i smeštaj i ishrana. Ukoliko gost stiže na sopstvenom konju, postoji mogućnost i za smeštaj i za ishranu grla. Bez obzira da li se radi o

malima ili velikima, početnicima ili naprednima, ovaj će objekat svima pružiti nezaboravne doživljaje.

Kontakt:

Konjsko dvorište Baršonj (Bársony Lovasudvar)

Ime: Anet Baršonj

Adresa: 6067 Tiszaalpar, Okrug Železnice, Salaš 15.

(6067 Tiszaalpar, Vasút körzet tanya 15.)

Telefon: +36-30/325-9586

E-mail: anett.barsoly@gmail.com

GPS koordinate: S46°48'12";119°59'3,3"



Čongrad: Konjički pansion i manež Pejko (Csongrád: Pejkó Lovas Panzió és Lovarda)

Pansion se nalazi na udaljenosti od 140 kilometara od Budimpešte, u neposrednoj blizini grada Čongrada, na prostoru od mnogo hektara pokrivenog šumom, odnosno šumovitim predelima. Ovaj pejzaž je dostojan i ljudi i životinja, umirujuće deluje i na konja i na jahača. Za dvadesetak gostiju na raspolaganju je 6 dvokrevetnih soba i 2 sobe sa po četiri kreveta. Svaka od udobnih soba ima kupatilo s tušem i televizor. U sali za druženje u hladnim večernjim terminima toplotu obezbeđuju peći koje se lože spolja. Oni preduzetniji gosti u ovim pećima mogu peći hleb. U bašti decu očekuje igralište, odrasle teniski teren, a u slučaju da gosti ogladne, mogu kuvati kotlić, a na raspolaganju im je i gril, odnosno roštilj. Od velikih letnjih vrućina spas se može potražiti u bazenu na otvorenom, a zimi pod saunom ili solarijumom gosti mogu da se prisete letnjih vrućina. U manežu postoji mogućnost za školsko i terensko jahanje, kao i za vožnju zaprega. Za najmlađe, ali i za starije, doživljaj je da se obiđe okolina na karucama ili kočijama. Karuce, kočije i saonice se – zavisno od godišnjih doba – mogu tokom cele godine iznajmiti. Sve zavisi od vremenskih prilika i brojnosti grupa. U manežu - među konjima rase furiozo i polukrvnih mađarskih grla – svako može pronaći svog ljubimca. Gosti-jahači mogu učestvovati u timarenju, negovanju konja za jahanje, u njihovom kupanju, mogu čak i da plivaju zajedno sa odabranim konjima u ribnjaku pansiona.



Kontakt:

Konjički pansion i manež Pejko

(Pejkó Lovas Panzió és Lovarda)

Ime: Adriana Đapjaš

Adresa: 6640 Čongrad, Salaš 95.

(6640 Csongrád, Tanya 95.)

Telefon: +36-70/331-3458

E-mail: info@pejkopanzio.hu

Web: www.pejkopanzio.hu

GPS koordinate: S46°17'54,85";120°26'39,69"





Opustaser: Ergela Opustaser Akhal (Ópusztaszer: Ópusztaszeri Akhal Ménes)

Opustaser je najznačajnije spomen-mesto osvajanja domovine. Gosti spomen- parka verovatno najduže budu pod uticajem fenomenalne i monumentalne slike Arpada Festija, čuvenog Festi Korkepa, odnosno panoramske slike ovog autora, na kojoj se prikazuje dolazak Mađara na ove prostore. Ergela se ovom doživljaju priključuje kao živa slika. Na južnoj strani spomen- parka, na pustari od 120 hektara, pase ergela od 70 konja. Na obali jezera, na rubu šuma i lugova, stoje bele jurte. Veoma sličnu sliku su, na istim ovim peščanim brežuljcima, gledala plemena koja su osvajala domovinu, dok su se savetovala pre 1100 godina. Razlog tome je taj što su konji na ispaši, koje posetioci mogu videti, konji iste rase, odnosno sorte, kao u vreme zauzimanja ovih prostora. Ova vrsta poznata je po

imenu Akhal Teke i do dana današnjeg su je sačuvala turkmenska plemena. Ovim se konjima realizuju programi kao što su konjička logorovanja, konjičke ture i edukacija jahača, odnosno škola jahanja. Održavaju se i konjičke manifestacije u Nacionalnom istorijskom spomen-parku. Za smeštaj gostiju objekat nudi 7 originalnih kazačkih i mongolskih jurti.

Kontakt:

Ergela Opustaser Akhal (Ópusztaszeri Akhal Ménes)
Ime: Rege Čepente
Adresa: 6767 Opustaser, Majur „Pusztaszeri“ 102.
(6767 Ópusztaszer, Pusztaszeri Major 102.)
Telefon: +36-30/638-8318

E-mail: csat1996@gmail.com
Web: www.opusztaszerimenes.hu
GPS koordinate:
S46°29'18,7";I20°5'11"



Balašća: Konjički klub Leon-Cavallo (Balástya: Leon-Cavallo Lovasklub)

Sportsko društvo Leon-Cavallo formirano je avgusta 2008. godine u mestu Balašća. Kao glavni profil ima školu jahanja za decu i omladinu, njihovo pripremanje za razna konjička takmičenja. Osim takmičenja u spretnosti tu spadaju, naravno, i preskakanje prepreka, odnosno prepona, ali se bave i jahanjem kao hobijem, dakle onim gostima koji svoje slobodno vreme žele provoditi u društvu konja. Poseban naglasak se stavlja na održavanje familijarne atmosfere. Okolina u kojoj se manež nalazi potpuno odgovara ovom cilju. Od Segedina je udaljen oko 25 kilometara, a od gradića Balašća 6, na 2 kilometra od glavnog puta Balašća – Doc, a ipak je u potpunom miru i tišini. Nalazi se na karakteristično ravničarskom Alfeldu, tj. niziji, ali ga okružuju brojni lugovi, šume. Okolina je idealna da se gosti potpuno isključe iz svakodnevnih problema, da napune svoje „baterije“. Salaši oko Balašće sa svojim šumama i pašnjacima, blizina dockih šuma, vodoplavno pošumljeno područje oko reke Tise – sve to stvara idealan ambijent za ljubitelje konjičkog turizma. One, koji žele naučiti jahanje, čeka novi, pokriveni manež. Za decu se leti organizuju konjička logorovanja. Veliki uspeh postižu svojim, sada već tradicionalnim, muzičkim konjičkim predstavama.

Kontakt:

Konjički klub Leon-Cavallo (Leon-Cavallo Lovasklub)
Ime: Karolina Ferencine Kinjo
Adresa: 6764 Balašća, Feherto 28.
(6764 Balástya, Fehértó 28.)
Telefon: +36-30/274-4560
E-mail: kinyo.karolina@gmail.com



Web: www.leon-cavallo.hu
GPS koordinate:
S46°24'48,48";I20°4'14,93"





Bordanj: Konjički centar sportskog društva M i partneri (Bordány: M és Társa Szabadidő és Sportegyesület Lovascentruma)

Sportsko društvo „M i drug” bavi se jahanjem, terapijskim jahanjem, konjičkim turama, edukacijom dece predškolskog uzrasta i školaraca u jahanju, turama sa zapregama, a zimi sankanjem. Na 9,5 hektara prostire se teren za konjičko preskakanje prepona, teren za treninge i još jedan teren za galop. Ovaj klub je sa uspehom nastupao na do sada organizovanim takmičenjima „Nacionalnog galopa”. Aktivno učestvuju u stvaranju i edukaciji podmlatka, više njihovih učenika je već postiglo zapažen uspeh na državnim takmičenjima. U preponskom jahanju su takođe osvajali značajna priznanja. Njihova punokrva grla već godinama žanju uspehe u parku Kinčem. Na lokaciji u Bordanju su uspešno organizovali regionalno predtakmičenje za „Nacionalni galop”, pred oko 300 gledalaca.



Kontakt:

Konjički centar sportskog društva M i partneri
(M és Társa Szabadidő és Sportegyesület Lovascentruma)

Ime: Istvan Mikši

Adresa: 6795 Bordanj, Vinograda Sloboda 46.
(6795 Bordány, Béke dűlő 46.)

Telefon: +36-70/466-4716

E-mail: miksiesmiksi@t-online.hu

Web: www.mestarsaszabadidose.hu

GPS koordinate: S46°18'20,03";119°58'48,31"



Morahalom: Konjički centar Futo-Dobo (Mórahalom: Futó-Dobó Lovasközpont)

U Konjičkom centru „Futo-Dobo” bave se edukacijom dece u konjičkim sportovima, i to u dobi od jaslica pa do đaka osnovnih škola. Postoji mogućnost vožnje kočijama, jahanja na konjičkim turama, terapijskog jahanja, te škole jahanja. Ovaj centar aktivno učestvuje u stvaranju i edukaciji podmlatka, priprema buduće jahače za ispite i za učešće na raznim takmičenjima spretnosti za sve uzraste. Raspolaze manežom pod krovom, terenom za preponsko jahanje, terenom za treninge preponaša, kao i terenom za galop na kojem se može održati takmičenje u okviru trke pod nazivom „Nacionalni galop”. To-

kom 2014. godine biće završena izgradnja terena za takmičenje zapregaša, sa terenom za zagrevanje. Od septembra 2014. godine u okviru stručnog osposobljavanja (unutar školskog sistema) uvodi se i trogodišnje školovanje za struke konjar (konjušar) i vodič na konjičkim turama.

Kontakt:

Konjički centar Futo-Dobo (Futó-Dobó Lovasközpont)

Ime: Istvan Mikši

Adresa: 6782 Morahalom, parc.:0406/263, 0406/264
(6782 Mórahalom, hrszi:0406/263, 0406/264)

Telefon: +36-70/466-4716

E-mail: miksiesmiksi@t-online.hu

Web: www.morahalom.hu/futo-dobo_lovaskozpont_es_lovasiskola

GPS koordinate: S46°13'19,59";119°54'23,68"



Domasek: Salaš Senko (Domaszék: Szenko Tanya)

Konjički salaš se nalazi u delu atara među salašima, na 12 kilometara udaljenosti od grada Segedina, u kraju koji je najgušće naseljen salašima. Ova konjička baza je krajnja tačka ture u Mađarskoj. Glavni cilj Fondacije je upoznavanje načina života blizu prirode, negovanje ljubavi prema prirodi, prvenstveno boravkom na salašu i uz pomoć konja i jahanja. Na salašu postoji mogućnost pohađanja škole jahanja za početnike i naprednije male jahače, za rekreativno jahanje odraslih, kao i za terapijsko jahanje za decu sa posebnim potrebama.

Gosti imaju priliku da upoznaju karakterističnu floru i faunu ove regije u Južnoj Niziji, prolazeći

na izletima fantastičnim putevima. Prolazeći seoskim i salašarskim peščanim putevima i stazama, stiče se uvid i u život samih salašara.

Na konjičkoj bazi, u polunomadskim uslovima na salašu prijatne atmosfere, posle napornih tura mogu se odmarati i konji i jahači.

Kontakt:

Udruženja „Esély a Teljes Életre” (Esély a Teljes Életre Alapítvány)

Ime: Miklós Ildiko

Adresa: 6725 Segedin, Bulevar Moskva 27.
(6725 Szeged, Moszkvai krt. 27.)

Telefon: +36- 62/548-810

E-mail: miklosildiko80@gmail.com

Web: www.gyereklovas.uw.hu

GPS koordinate: S46°13'103";120°01'544"





Kontakt:

Salaš Hužvar
Ime: Kalman Hužvar
Adresa: 24417 Martonoš, Horgoški put 11.
Telefon: +381-63/773-3388

Horgoš: Salaš Hužvar

Od granice do ušća kod Titela, Tisa krivuda na svom putu dugom 159 kilometara. Kod planiranja ove ture morali smo imati u vidu lokaciju odmorišta, smeštajnih kapaciteta, stoga ruta ne prati strogo krivudanje toka reke, ali se po mogućnosti krećemo po nasipima. Prva vojvođanska tačka ove ture je salaš Hužvar u Horgošu. Još su roditelji vlasnika bili ugostitelji, a njegov je zadatak prijem gostiju u ranim jutarnjim časovima. Vođe, odnosno rukovodioci ove ture, u toku prepodneva će odabrati konje koji najviše odgovaraju stasu, iskustvu i znanju jahača.

GPS koordinate: S46°08'03,40";I19°55'49,48"



Kanjiža: Salaš Buš

Na putu do Kanjiže koji je dugačak 15 kilometara, jahači imaju prilike da se naviknu na konje koje su dobili (i obrnuto) i odmah mogu početi na rukavac reke Tise kod mesta Martonoš. Posle Martonoša imamo prvi susret sa živom rekam, a posle velike krivine grad Kanjižu obilazimo sa severozapadne strane. Naš domaćin prvog dana je Janoš Buš i njegova porodica. Pošto je sam grad Kanjiža izgrađen na grobovima nekadašnjih stanovnika, okolina, ali i sam centar mesta, obiluju arheološkim nalazištima. Grad je poseban i zbog svojih prirodnih lepota i vrednosti. Reke Tisa i Kireš (Kőrös) i više malih jezera pružaju izuzetnu priliku za pecanje i bavljenje vodenim sportovima. Cvetanje Tise je neponovljiv, nenadmašan doživljaj, ali se istovremeno ne sme zaboraviti ni Selevenjska pustara u blizini, kao ni Kamaraška šuma pod zaštitom prirode.

Kontakt:

Salaš Buš
Ime: Janoš Buš
Adresa: 24420 Kanjiža, Majdanska 4.
Telefon: + 381-63/523-992



GPS koordinate: S46°03'57,07";I20°02'10,90"



Kontakt:

Konjički salaš
Ime: Janoš Turi
Adresa: 24400 Senta, Tornjoški put BB.
Telefon: +381-63/8388-7126

Senta: Konjički salaš

Sledećeg dana ujutro najkraćim poljskim putem polazimo prema Adorjanu, gde u dvorištu d.o.o. „Kontakt“ možemo provesti kraći odmor. Od Adorjana put nastavljamo obalama reke Tise, sve do Konjičkog salaša u Senti, gde se i jahači i konji mogu odmoriti. U Senti, osim lepote samog mesta, kao i blizine reke i prirodnih lepota, raznim spomenicima oživljena istorija pruža dodatne izuzetne doživljaje. Spomen - osmatračnica nam dočarava davnašnju bitku kod Sente, kao i sam spomenik na mestu nekadašnjih borbi. Osim toga, posete sakralnim građevinama podignutim u prvoj polovini prošlog veka, ili nekom od muzeja, obećavaju sadržajan boravak u gradu.

GPS koordinate: S45°55'47,82";I20°02'46,29"





Ada: Štala Đarmat

Sa Konjičkog salaša put nas vodi do ušća Graničnog kanala (Határkanális) u reku Tisu, pa opet uz obalu, nasipima reke do štale Đarmat u Adi. Ovde ćemo prvo smestiti konje, nakon čega će gosti dobiti smeštaj u mesnom lovačkom domu „Hubertus“. U gradu Adi, zahvaljujući prirodnim resursima, blizini Tise, potoka Budžak i ribnjaka, izuzetno je razvijen lovački, sportski, sportsko-ribolovački, pa i seoski turizam. Gostima koji navrate, na raspolaganju je mnoštvo zanimljivog programa. Na etno- salašu i staroj lokalnoj kući mogu se upoznati sa prošlošću regiona, a u rekreativnom centru, na strelištu, ili na salašu za „paint-ball“, imaju priliku za aktivan odmor, dok su istovremeno i plaža na Tisi, kao i kamping, na raspolaganju gostima. Ovde ćete naći ne samo Lovački dom „Hubertus“ koji je specijalizovan za lovni turizam, nego i gostionu-restoran „Bárány“ (Jagnje).

Kontakt:

Štala Đarmat

Ime: Ištvan Đarmat

Adresa: 24430 Ada, Đure Đakovica 50.

Telefon: +381-63/4815-683

E-mail: illesferenc1@gmail.com

GPS koordinate: S45°48'18,42";I20°07'21,91"



Lovački dom Hubertus

Ime: Ferenc Irmenji

Adresa: 24430 Ada, Senčanski put 45.

Telefon: +381-24/852-959

E-mail: hubertusdoo@gmail.com

Web: www.hubertus-ada.com

GPS koordinate:

S45°48'28,45";I20°06'40,41"



Gostionica „Belo Jagnje“

Ime: Jene Nađ

Adresa: 24430 Ada, Bakoš Kalmana 26.

Telefon: +381-24/852-766

E-mail: illesferenc1@gmail.com

GPS koordinate:

S45°48'13,61";I20°06'54,79"



Bačko Petrovo Selo: Salaš Đere

Sutradan ujutro jašemo do plaže (štranda) u Adi, dotaknućemo selo Mol (Mohol), pa prateći veliku krivinu kod Bačkog Petrovog Sela, stižemo na salaš Đere, koji leži na obali jezera Čik, čiji je nivo vode podignut. Bačko Petrovo Selo se nekada spominjalo kao najveće selo u Vojvodini. Posetiocima se svakako skreće pažnja na rimokatoličku crkvu posvećenu Svim Svetima, na rimokatoličku kapelu Sveti Mirko (Szent Imre), a ujedno se obilazi i pravoslavna crkva posvećena Svetom Nikoli (Szent Miklós pravosláv templom). Legende već odavno znaju za lekovitost vode Vodice (svetog izvora, bunara) u blizini, ali je to mesto postalo svetilište tek sedamdesetih godina 20. veka. Donacijama i dobrovoljnim radom meštana ovde je izgrađena kapela Uspeće Device Marije, a osamdesetih godina i manastir na površini od oko 6 hektara sa pripadajućim ekonomskim zgradama.

Kontakt:

Salaš Đere

Ime: Ištvan Đere

Adresa: 21226 Bačko Petrovo Selo, Salaš BB.

Telefon: +381-62/896-9208

E-mail: pityu88@mailbox.hu

GPS koordinate: S45°42'04,85";I20°02'33,94"





Kontakt:

Salaš Berkeš
Ime: Zoltan Berkeš
Adresa: 21220 Bečej, Topolski put BB.
Telefon: +381-63/531-903



Kontakt:

Salaš Gucunski
Ime: Pavle Gucunski
Adresa: 21217 Bačko Gradište, Radoje Cirpana BB
Telefon: +381-63/516-042, +381-21/290-6518

Žabalj: Babin salaš

Posle Bisernog ostrva put nastavljamo obalom Tise do salaša Babin u Žablju. Stižući na odredište kao da ulazimo u svet bajki. Prvi utisak nam je da smo dospeli u kuću i dvorište od liciderskih proizvoda, a to samo svedoči o ukusu i ručnom radu domačice. Spada u one salaše koji su dobili najviše priznanje Uprave za turizam i ugostiteljstvo Vojvodine. U okolini mesta Žabalj nalazi se zaštićena teritorija, prirodni rezervat Mrtve Tise, zapadno od mesta močvara Koprivo i šuma Vračara, jugozapadno se prostire pustara Novo selo, te tri brežuljka i ostaci zemljane utvrde, a dalje do Mošorina još 14 brežuljaka, među kojima se nalazi i jedna zemljana utvrda.

Kontakt:

Babin salaš
Ime: Dragoslav Ančin
Adresa: 21230 Žabalj, Livade BB.
Telefon: +381-63/397-937
Web: www.babinsalas.com
GPS koordinate: S45°22'26,78";I20°07'57,41"



Bečej: Salaš Berkeš

Nakon odmora u Bačkom Petrovom Selu, udaljavamo se od toka reke, te uz železničku prugu koja je van upotrebe stižemo na salaš Berkeš u Bečej. Grad se nalazi na obali Tise, spada u najstarija naseljena mesta u regionu, a prvi sačuvani pisani trag o njemu je iz 1091. godine. Iako je katolička crkva u unutrašnjosti grada izgrađena još 1763. godine, današnju formu je dobila tek početkom 1920-ih. Zamak Dunđerski, udaljen od grada petnaestak kilometara, danas služi kao hotel, ali ima manež, kapelu i mali zamak. Posetioci grada Bečaja neizostavno posete i crkvu Arač u pustari. Crkva je sagrađena u čast Svetog Mihaela, služila je redu Benediktinaca kao opatovska crkva, izgrađena je od cigala, trobrodna, sa tri apside. Oštećena je u velikoj meri nakon propasti 1863. godine.

E-mail: berkesz@stcable.net

GPS koordinate: S45°38'48,63";I19°59'07,61"



Bačko Gradište: Salaš Gucunski

Salaš Berkeš se nalazi severozapadno od Bečaja, stoga do Tise stižemo tek nakon dosta krivudanja. Prolazeći pored Bačkog Gradišta stižemo na Biserno ostrvo, koje je jedno od najvećih ada (ostrva) okruženih rukavcima. Na ovom mestu je već krajem 19. veka bilo više registrovanih vinograda, te se već tada, kao i danas, smatralo priznatim vinorodnim krajem. Ovde ćemo se odmoriti u vinogradu u vlasništvu porodice Gucunski. U novoizgrađenoj gostinjskoj kući na salašu Gucunskih može se smestiti 15 osoba. Salaš se može pohvaliti i četvoropregom i fijakerom, te obezbeđuje stajalište za konje i smeštaj za gostiju.

E-mail: agropolje@open.telekom.rs

GPS koordinate: S45°31'44,00";I20°02'15,46"



Titel: Etno kuća Bogojević

Poslednjeg dana ujutro na krivudavoj obali Tise završavamo našu turu prema Titelskoj visoravni. Geografski to nije najviša tačka Vojvodine, ali – izdižući se svojim strmim zidovima iz ravnice – čini nam se kao da su je vojskovođe, čuvari-zaštitnici ušća Tise u Dunav, namerno gradili kao utvrdu. Tokom istorije, onog koji je osvojio i ojačao zaštitu visoravni nijedna osvajačka snaga nije uspeła nadvladati. Na periferiji Titela ćemo smestiti konje, a umorni učesnici ture će svoj zasluženi odmor dobiti u etno - kući Bogojević.

U podnožju visoravni, u jugoistočnom uglu Bačke, Titel se nalazi na desnoj obali reke Tise, Begej se na suprotnoj, banatskoj strani, uliva u Tisu, a par kilometara južnije se i sama reka Tisa utapa u Dunav. Samo naselje raspolaže značajnim arheološkim nalazima iz doba Rimljana i srednjeg veka, a tu se nalaze i zgrade Šajkaškog bataljona iz 18. veka. Na obali Tise, u blizini Titela, goste očekuje plaža i pristanište za regate.



Kontakt:

Etno kuća Bogojević

Ime: Ljubica Bogojević

Adresa: 21240 Titel, Ribarska 1/a

Telefon: +381-63/766-9453

Web: www.bogojevic.co.rs

GPS koordinate: S45°12'18,64";I20°18'30,01"



VI. BEČARSKA TURA U RAVNICI: 113 km

Ruta ture: Orom Breg – Ada – Jazovo – Filić – Adorjan – Orom Breg

Svi oni koji osećaju da imaju nekakve veze sa prastarim mađarskim konjičkim životom, ili žele da ga upoznaju, na ovoj turi za nekoliko dana imaju prilike za to. Uz Hortobađ (Hortobágy) banatska pustara je jedna od najvećih neobrađenih teritorija, odnosno travom obraslih pašnjaka. Pejzaž je do dana današnjeg sačuvaao svoju prastaru formu. Učesnici ture, pri susretu sa pastirima i njihovim stadima, mogu sebe zamisliti kao deo bečarskog sveta. Pastiri konjanici od svojih dečakih (đučkih) dana žive među životinjama, naučili su sve veštine jahanja, teranja i čuvanja stada, odnosno ergele. U armiji Monarhije većina njih je u redovima husara naučila i zanat baratanja oružjem. Nakon demobilizacije vratili su se slobodnom pastirskom životu, međutim, kod nekolicine njih život je uzeo drugi pravac. U Južnoj Niziji je živa uspomena na Roža Šandora (Rózsa Sándor). Za vreme oslobodilačkih borbi u građanskoj revoluciji, predvodio je svoju slobodnu jedinicu sastavljenu od bečara i borio se na frontovima u južnim krajevima. Nakon pada revolucije vratio se hajdučiji, odnosno bečarstvu. Pošto je među narodom i žandarmerijom imao veliku popularnost i autoritet, praktično nikada nisu znali gde da ga traže. Često se, naime, događalo da tamo gde su ga tražili ili nikada nije bio, ili je otuda već davno otišao. Naročito su ga poznavali u okolini Segedina, Horgoša i Subotice, gde su mu bile teritorije, ali su ga poznavali i u Molu, Senti, Oromu, Orom Bregu, Martonošu, Šupljaku, Adi, Bačkoj Topoli, Telečkoj, Pačiru, Čonoplji i okolini. Njegova dela se prepričavaju do današnjeg dana sa strahom, odnosno strahopostovanjem. U svakom je naselju imao svoju omiljenu čardu, na salašima svoje ljubavnice i jatake, odnosno mesta za skrivanje.



Kontakt:

Salaš Đarmat

Ime: Ištvan Đarmat

Adresa: 24207 Orom Breg, Karjadski put 11.

Telefon: +381-64/481-5683

Ada: Štala Đarmat

Zemljani put nas prvog dana vodi ka jugu, u Adu. Posle 2 sata jahanja stižemo do najstarije gostione koja kontinuirano radi u Adi, do restorana „Fehér bárány”, odnosno „Belo jagnje”. Više od 100 godina ovo je mesto susretanja seoskih i gradskih gazda, a decenijama se ovde održavao nadaleko poznati nedeljni vašar konja. Nakon odmora i okrepljenja put se nastavlja prema reci Tisi, i to na nekadašnjem putu prema skeli. Nažalost, otkada je izgrađen most, skela ne radi, stoga jašuci obalom stižemo do mosta. Prirodni resursi Ade – zahvaljujući blizini Tise i potoka Budžak, kao i ribnjaku – dobra su osnova za veoma razvijeni lovni, ribolovački, sportski i seoski turizam. Gosti gradića imaju priliku da sadržajno koriste svoje slobodno vreme. Iz bogate programske ponude izdvaja se poseta etno- kući u kojoj se može steći uvid u prošlost ovog kraja; aktivan odmor se nudi u rekreativnom centru, na strelištu ili „paint-ball” salašu, dok su plaža na Tisi i kamping takođe na raspolaganju gostima. Tu je i lovački dom „Hubertus”, specijalizovan za lovni turizam, kao i štala Đarmat.

Kontakt:

Štala Đarmat

Ime: Ištvan Đarmat

Adresa: 24430 Ada, Đure Đakovica 50.

Telefon: +381-63/4815-683

E-mail: illesferenc1@gmail.com

GPS koordinate: S45°48'18,42";I20°07'21,91"




Orom Breg: Salaš Đarmat

Oni kojima se dopao život ljudi sa pustare i žele da obiđu njihove puteve, nultog dana se okupljaju na salašu Đarmati u mestu Orom Breg. Tokom jahačkih tura običi će veliki broj salaša u okolini. Salaš Đarmati se nalazi pored Karjadi puta, koji narod naziva Segedinskim putem. Pored starog objekta salaša 1975. godine podignuta je nova zgrada, koja je namenjena prijemu gostiju. Ekonomske zgrade su ostale u nekadašnjoj originalnoj formi. Pored toga što je salaš, zbog blizine arterijskog bunara Kereksek i ruševina nekadašnje lekovite banje Miškei, omiljeno odredište turista, obezbeđuje povoljne uslove i za jahanje. Ljubiteljima jahanja je na raspolaganju 10 grla koja se mogu iznajmiti na 1 sat, za vikend ture, pa i na čitavih nedelju dana. Konji su dresirani pod sedlom, ali i za vuču zaprega i saonica.

E-mail: illesferenc1@gmail.com

GPS koordinate: S45°51'30,52";I20°01'54,77"





Lovački dom Hubertus

Ime: Ferenc Irmenji
Adresa: 24430 Ada, Senčanski put 45.
Telefon: +381-24/852-959
E-mail: hubertusdoo@gmail.com
Web: www.hubertus-ada.com

GPS koordinate:
S45°48'28,45";120°06'40,41"



Gostionica „Belo Jagnje“

Ime: Jene Nađ
Adresa: 24430 Ada, Bakoš Kalmana 26.
Telefon: +381-24/852-766
E-mail: illesferenc1@gmail.com

GPS koordinate:
S45°48'13,61";120°06'54,79"



Jazovo: Pastir salaš Bajus

Na suprotnoj, drugoj obali Tise, kao da smo stigli u sasvim drugi svet. Dok se u Bačkoj obrađuje svaka stopa zemlje, u Banatu se horizont proširuje i na beskrajnim pustarama i pašnjacima ništa ne ometa pogled; jedva se pronalazi po neki put kojim se odvija saobraćaj. Do mesta Jazovo ide se obalom kanala Zlatica (Aranka) slatinastim pašnjacima, džombastim terenom. U blizini Jazova je već u srednjem veku postojalo naselje. Današnji stanovnici su većinom Mađari, bave se stočarstvom i zemljoradnjom. Zahvaljujući ribnjacima u blizini mesta razvijen je i ribolovački turizam. Pastirski salaš porodice Bajus leži na „ovnovskoj stazi“ (mađarski: birkajárás), između dva ribnjaka. Poznata i ugledna porodica pastira se od 19. veka bavi ovčarstvom. Ekonomija, koja zauzima dva placa, takođe služi tom

cilju. Jedna zgrada je prilagođena za namene ugostiteljstva, ali nudi isključivo smeštaj. U ranim večernjim časovima gosti mogu posmatrati dolazak ogromnog stada sa ispaše, što je zaista izuzetan doživljaj. Uveče se služi jagnjeći perkelt ili pečeno jagnje, a uz večeru se mogu poslušati arhaične priče starih pastira.

Kontakt:

Pastir salaš Bajus
Ime: Nandor Bajus
Adresa: 23327 Filić, Maršala Tita 212.
Telefon: +381-63/318-560

GPS koordinate:
S45°52'54,48";120°13'19,06"





Filić: Štala Filić – Salaš Knežević

Drugog dana polazimo prema severu i, zavisno od godišnjeg doba, tražimo suve i prohodne staze, bez blata i kaljuge. O prisustvu čoveka govore samo tornjevi crkava, koji se vide izdaleka. Ova etapa koja je (merena vazdušnom linijom) dugačka 15, a u stvari 30 kilometara, svakom pruža priliku da oseti odakle se hranila ta želja i žeđ za slobodom ovdašnjih pastira. Nakon kratkog domora, dok se prezalogaji (svako će poneti užinu sa sobom), nastavlja se put i u rano popodne se stiže u Filić - Firigyháza (Fejéregyháza), naselje iz Arpadovog doba. Pisani dokumenti prvi put navode naziv mesta 1274. godine kao Feyreg haz. U blizini sela se nalazi „sveti bunar“, odnosno vodica, bunarić, čija je voda – po legendi – izlečila jednog čoveka koji se vukao na štakama.

Zanimljivo je da đeram i drvo uz kapelicu takođe imaju oblik štake. Konje ćemo u Filiću smestiti na salašu Knežević, nakon čega se kočijama za nekoliko minuta stiže do pansiona „Green Fox“, gde se možemo savršeno odmoriti. Vlasnik je glavni lovac, odnosno majstor-lovac Novog Kneževca. U dvorištu pansiona se nalazi ribnjak, pa iz toga proizilazi da se uveče nudi divljač i riba. Odmoru, rasonodi i dobrom provodu može doprineti i sadržaj buradi koja se nalaze u vinskom podrumu.

Kontakt:

Štala Filić – Salaš Knežević

Ime: Svetozar Knežević
Adresa: 23330 Filić, Školska 16.
Telefon: +381-23/082-591, +381-61/810-5249

GPS koordinate:
S46°02'52,39";I20°08'44,12"



Green Fox Pension

Ime: Robert Konja
Adresa: 23330 Filić, Petefi Šandora 36.
Telefon: +381-63/777-6151

GPS koordinate:
S46°02'59,88";I20°09'08,87"



Adorjan: Kontakt d.o.o. – mesto za odmor

Teritorija Novog Kneževca je bila naseljena i pre dolaska Mađara, odnosno pre osnivanja domovine. Naselje se može pohvaliti sa više dvoraca. Fedor Feilitsch je 1856. godine izgradio svoj zamak, koji danas služi kao Gradska kuća. Dvorac Maldeghem, podignut 1910. godine, dom je Gradske biblioteke. Dvorac Schulpe, kako se zove jedna zgrada, najveći je dvorac u Novom Kneževcu, i spada u red najstarijih bogataških gospodskih objekata. Sa banatske pustare stižemo u Bačku preko kneževačkog mosta. Na obali, odnosno nasipu reke Tise, ide se ka odmorištu, u mesto Adorjan, koje je jedno od najstarijih naselja u Bačkoj: najnovija istraživanja dokazuju da se u dokumentima spominje već davne 1198. godine. Adorjan je mesto izrazito poljoprivrednog karaktera. Stanovništvo se uglavnom bavi proizvodnjom duvana, paprike i žitarica. Duvan iz Adorjana je poznat i priznat u čitavom regionu. Goste ovde dočekuje vlasnik lokalnog „Kontakt d.o.o.“-a, organizator nadaleko poznatog „Festivala hurke i kobasice“, i to ne laganom i vegetarijanskom hranom. Nakon odmora od jednog sata, vilovitim konjima i neobuzdanim jahačima preostaje samo da prevale put od oko 18 kilometara do mesta Orom Breg, do noćnog konačišta.



Kontakt:

Kontakt d.o.o.
Ime: Čaba Boršoš
Adresa: 24425 Adorjan, Pap Pala 18.
Telefon: +381-63/518-565

GPS koordinate: S46°00'09,71";I20°02'09,04"





VII. LOVAČKA TURA U BAČKOJ: 255 km

Ruta ture: Šupljak – Bikovo – Čantavir – Utrine – Bačko Petrovo Selo – Bečej – Srbobran – Feketić – Mali Idoš – Bajša – Bačka Topola – Čantavir – Bikovo – Šupljak

Ljubiteljima netaknute prirode, odnosno jahačima-lutalicama, „Lovačka tura u Bačkoj“ pruža nezaboravne doživljaje. Skoro cela ruta prolazi pored obale i pruža se mogućnost upoznavanja autentičnog bačkog sveta ptica. Obilazak od civilizacije još neosvojenog područja nudi i šansu za fotografisanje prirode i – ne na poslednjem mestu – mogu se probati lokalni gastronomski specijaliteti. Jedna od stanica na ovoj turi je Feketić, poznat po velikoj crnoj višnji sa lekovitim svojstvima, koja je postala jedna vrsta vojvođanskog mađarskog hungarikuma. Vino i rakija koja se dobija iz feketičke višnje poznata su i omiljena pića ne samo u lokalnu. Ruta ove ture se kod Čantavira razdvaja, pa učesnici sami odlučuju o tome da li će uz rečicu (potok) Čik uživati u prirodnim lepotama, ili će prateći korito rečice (potoka) obići najznačajnije centre ovdašnjih Mađara (Bačka Topola, Bajša, Mali Idoš, Feketić, Srbobran). Koji god pravac da odaberu, učesnici neće biti uskraćeni za izuzetan doživljaj koji pruža rezervat ptica, odnosno Ludoško jezero na polazištu ove ture. Jezero je, inače, svojom lepotom očaralo i nadahnulo jednog od najpoznatijih pesnika, Dežea Kostolanjija, koji je rođen u Subotici.

Šupljak: Konjički centar Furioso

Obilazak prirodnih lepota započinjemo nultog dana u mestu Šupljak. Obilazeći Ludoško jezero gosti mogu uživati ne samo u društvu konja, već će ih očarati flora i fauna ovog kraja, kao i jedinstveni rezervat ptica.

Kontakt:

Konjički centar Furioso

Ime: Andraš Ric

Adresa: 24418 Šupljak, Kostolanji Arpada 40.

Telefon: +381-69/236-2596

E-mail: info@furioso.rs

Web: www.furioso.rs



GPS koordinate: S46°04'19,71";119°49'03,28"



Bikovo: Restoran Premijer – mesto za odmor

Prvog dana idemo suvim stazama, dakle ne uz vodu. Stajemo u mestu Bikovo, gde nas čeka ručak u restoranu Premijer, a posle ručka nastavljamo put ka Čantaviru, gde se možemo odmoriti na salašu Berček.

Kontakt:

Premier Restoran

Ime: Josip Vujković

Adresa: 24206 Békova, Kosmajaska bb.

Telefon: +381-24/479-7049

GPS koordinate: S46°01'05,20";119°45'38,02"



Kontakt:

Salaš Berček

Ime: Emerencia Berček

Adresa: 24220 Čantavir, Salaš 177.

Telefon: +381-64/364-9177

Čantavir: Salaš Berček

Pisani dokumenti o Čanativiru sežu sve do doba kralja Matije. Na bačkoj ravnicima se već izdaleka uočava monumentalna, u neoroman-skom stilu građena mesna rimokatolička crkva, odnosno njena kupola, nalik na baziliku u Rimu. Otac čuvenog i u svetu poznatog šampanjca Törley (Terlei), Jožef Terlei, rođen je u Čantaviru, a nije imao ni dvadeset godina kada se pojavio sa svojim izumom, svojeručno pravljenim šampanjcem.

GPS koordinate: S45°55'18,31";119°42'44,17"





nalazi i obnovljena Dolinska vetrenjača, kao i ruševine dvorca Engelman, ali ni potok Čik nije daleko.

Kontakt:

Salaš Berze
 Ime: Tibor Berze
 Adresa: 24437 Utrine, Subotički put 20.
 Telefon: +381-63/543967

Utrine: Salaš Berze

Sledeći rutu ove ture, drugog dana nas put vodi uz korito rečice Čik. Na etapi Buranjšor – Kišpešt dugačkoj 20 kilometara, zaboravljamo na spoljni svet i predajemo se lepoti kraja. Prvo odmorište nam je u mestu Kavilo, sedištu Salašarskog pozorišta, gde se poznata glumačka družina vojvođanskog glumišta svake godine priprema za svoju turneju. Nakon jahanja od oko sat vremena stižemo u Utrine, gde ljudi svoj životni ritam još uvek prilagođavaju većitim promenama u prirodi. Ovaj mir ćemo osećati i na konačisti, salašu Berze. Istorija Utrina seže do poslednjih decenija 19. veka, a razvoj i urbanizaciju su donele 1960-te godine. Jedna od turističkih atrakcija ovog mesta je čitav jedan vek staro vatrogasno vozilo na konjsku vuču, koje se može videti ispred zgrade Vatrogasnog doma. U blizini se

GPS koordinate: S45°48'35,17";I19°53'35,90"



Bačko Petrovo Selo: Salaš Đere

Vraćamo se na obale potoka Čik, nakon jednodnevnog malog skretanja, pa nas put vodi svojim krivinama do mesta Bačko Petrovo Selo. Nekada se to mesto nazivalo najvećim selom u Vojvodini. Posetiocima se ovde svakako preporučuje razgledanje rimokatoličke crkve posvećene Svim Svetima, katolička kapela Svetog Mirka (Szent Imre), kao i pravoslavne crkve Sveti Nikola. Legende već odavno pričaju o lekovitim svojstvima vode Sveti bunar koji se nalazi u blizini, ali kao svetište poznato je tek od sedamdesetih godina prošlog veka. Od donacija lokalnog stanovništva i njihovim dobrovoljnim radom, ovde je izgrađena kapela posvećena Uspenju Device Marije, a tokom osamdesetih godina na površini od oko 6 hektara i manastir sa pripadajućim ekonomskim zgradama. Salaš Đere preuređen u kamping na obali zajaženog jezera Čik, nalazi se u jednom malom lugu. Tokom leta ovde se povremeno organizuju kampovi za decu i omladinu sa temom narodne umetnosti, odnosno radinosti i rukotvorina. Upravo zbog toga, od datuma zavisi da li će učesnici ture naići na bučan život, ili mirno mesto, idealno za odmor.



Kontakt:

Salaš Đere
 Ime: Ištvan Đere
 Adresa: 21226 Bačko Petrovo Selo, Salaš BB.
 Telefon: +381-62/896-9208

E-mail: pityu88@mailbox.hu

GPS koordinate: S45°42'04,85";I20°02'33,94"



Bečej: Salaš Berkeš – mesto za odmor

Od Bačkog Petrovog Sela do Srbobrana prolazi se kroz Bečej. Jedan sat ćemo stati na salašu Berkeš, na rubu grada. Posle ručka kod mesta zvanog Čikeriapusta ponovo smo na obali potoka, ili rečice Bač, ali nećemo slediti njen tok, pošto – verno svom srpskom imenu Krivaja – stalno krivuda, pravi takve serpentine i omče da – sledeći njen tok – ne bismo do uveče stigli do konačista.

Kontakt:

Salaš Berkeš
 Ime: Zoltan Berkeš
 Adresa: 21220 Bečej, Topolski put BB.
 Telefon: +381-63/531-903

E-mail: berkesz@stcable.net

GPS koordinate: S45°38'48,63";I19°59'07,61"





Srbobran: Salaš Paroški

U Srboranu ćemo konje smestiti na salašu Paroški, dok će se jahači odmarati u Turiji, u Lovačkom domu „Hunting Lodge“. Atar opštine Srbobran je bogat divljači, što pruža izuzetne mogućnosti za lov i ribolov na teritoriji koja obuhvata oko 25 000 hektara. Svake godine organizuju se žetvene svečanosti, proslava Petrovdana, te romski festival pod nazivom „Ciganska vatra“. Posetioci ma se preporučuje i razgledanje lokacija na kojima su se odvijale četiri opsade Srbobrana.

Kontakt:

Salaš Paroški
Ime: Zoran Paroški
Adresa: 21480 Srbobran, Vrbaška BB.
Telefon: +381-63/503-092
E-mail: paroski@neobee.net

Web: www.paroski.co.rs

GPS koordinate:
S45°32'50,91";119°45'48,17"



Hotel Hunting Lodge

Adresa: 21215 Turija, 22. oktobra 2.
Te: +381-21/2237-210
E-mail: info@huntinglodge.rs
Web: www.huntinglodge.rs

GPS koordinate:
S45°32'25,35";119°51'32,45"



Feketić: Vinarija Lodi – mesto za odmor

Posle lakog jahanja obalom Krivaje (Bačer) od oko dva sata, petog dana stižemo u Feketić gde se – s merom, odnosno umereno – možemo klanjati bogu vina Bahusu u podrumariji „Lodi“. Ljubitelji žešćih pića ovde mogu degustirati i feketičku rakiju od višanja.

Kontakt:

Vinarija Lodi
Ime: Mikloš Lodi
Adresa: 24323 Feketić, Njegoševa 36.
Telefon: +381-24/738-276, +381-64/259-8215
E-mail: vinumlodi@gmx.net

Web: www.vinumlodi.rs

GPS koordinate: S45°39'44,50";119°41'15,81"



Mali Idoš: Cekuš štala i pansion

U rano posle podne stiže se u Mali Idoš, u lokalnu štalu i pansion Cekuševih. Ljubitelji istorije i ratovanja u prošlosti mogu jašući otići da mesta gde se 1849. godine odvijala Idoška bitka. Spretniji jahači imaju prilike da na terenu izgrađenom u dvorištu štale isprobaju svoje umeće u preskakanju prepona. Ako je izlet organizovan u pravo vreme, ljubitelji muzike mogu posetiti Domboš fest, odnosno neki od koncerata na tom festivalu. Mali Idoš leži u srcu Bačke, na obalama reke Krivaje, u zagrljaju brežuljaka nazvanih po mestu Telečka. Naselje je danas poznato i van granica zemlje po čuvanju mađarske tradicije, kulture, ali i po svojim, za ovaj kraj karakterističnim, proizvodima i čuvenim festivalima. Sve u ovom mestu omogućuje razvoj lovačkog i sportskog turizma, kvalitetnih programa za slobodne aktivnosti, kao i razvoj seoskog turizma.



Kontakt:

Cekuš štala
Ime: Arpad Cekuš
Adresa: 24321 Mali Idoš, Ulica Zora 1.
Telefon: +381-63/813-9141, +381-60/713-9141
E-mail: cekusjutka@gmail.com

GPS koordinate: S45°42'14,72";119°40'39,50"





Bajša: Vatrogasni dom – mesto za odmor

Šesti dan je zapravo dan za odmor, odnosno lagani galop. Sledeći tok rečice Bačer, odnosno Krivaje, možemo na miru analizirati prethodne dane, srediti utiske i doživljaje, i skoro neprimetno ćemo stići i na naše odmorište u Bajši.

Kontakt:

Vatrogasni dom
Ime: Šandor dr. Tot Išasegi
Adresa: 24331 Bajša, Zakina 6.
Telefon: +381-24/721-021

E-mail: teledombajsa@stcable.net

GPS koordinate: S45°46'38,64";I19°35'04,13"



Bačka Topola: Salaš Kinga

Bačkotopolski salaš Kinga je udaljen samo nekoliko kilometara od Bajše. Porodica Sabo Pos se već godinama profesionalno bavi seoskim turizmom, čuvaju gastronomsku tradiciju svojih predaka - zato će nam odmor zaista biti potreban tek posle večere i veselja. Opština Bačka Topola, zahvaljujući plodnom lesnom tlu, bogata je pašnjacima i oranicama, a zbog brojnih potoka i manjih vodotokova, izuzetno je pogodna za stočarstvo. Konjogojstvo ovde ima tradiciju dugu 250 godina. Ergela Zobnatica je osnovana 1779. godine. Gostima Bačke Topole se nudi izuzetno bogat program za provođenje slobodnog vremena. Četiri jezera u okolini nude mogućnost osveženja i kupanja, a sam grad ima muzej i više lokalnih (oblasnih) muzeja. Nakon boravka u Bačkoj Topoli ostala nam je samo jedna želja: što pre stići u Čantavir. Ostavljamo svet voda i prašnjavim seoskim, odnosno atarskim putevima, vraćamo se na salaš Berček. Tamo nas čekaju isti ljubazni domaćini, kao drugog dana ture. Umorni gosti će znati to da cene. Osmog, odnosno poslednjeg dana ture, vraćamo se u Šupljak.

Kontakt:

Salaš Kinga
Ime: Kinga Sabo Pos
Adresa: 24300 Bačka Topola, Salaš 273.
Telefon: +381-24/718-106, +381-24/718-402, +381-63/755-5216
E-mail: szaboposzkinga@freemail.hu

GPS koordinate:

S45°48'06,23";I19°37'59,20"





VIII. SPOMEN TURA SENĆANSKE BITKE: 138 km

Ruta ture: Titel – Đurđevo – Temerin – Srbobran – Bečež – Ada – Senta

Pozivamo ljubitelje istorije ratovanja na jedno putovanje kroz vreme. Svake godine, između 7. i 14. septembra, organizujemo spomen-turu „Bitka kod Sente”, koja verno prati pokrete trupa u bici koja se odvijala 1697. godine. Bitka kod Sente, koja se odigrala 11. septembra 1697. godine, bila je jedna od najkrvavijih i najznačajnijih bitaka tokom rata za vraćanje mađarskih teritorija koja su se nalazila pod osmanlijskom opsadom. Savezničke hrišćanske trupe pod vođstvom princa Eugena Savojskog pobedile su Turke, koje je predvodio veliki vezir Mehmed Elmas, u prisustvu sultana Mustafe Drugog. Ovu konačnu pobedu prati u januaru 1699. godine Karlovački mir, koji praktično znači okončavanje 150 godina duge osmanlijske opsade većine teritorija tadašnje Mađarske. Učesnici ture po mogućnosti jašu u opremi koja je verna kopija tadašnje opreme, u tadašnjim uslovima logorovanja. Učesnici ture 11. septembra (dan grada Sente) stižu na poslednje odredište i učestvuju u prikazu bitke koja se priređuje u okviru svečanosti.



Titel: Etno - kuća Bogojević

Sedmog septembra, jahači armije koja se sprema za bitku upoznaju se sa svojim konjima od jutarnjih časova pa tokom celog prepodneva. Vežbaju se formacijske vežbe i vežbe navikavanja grla i jahača. Pešadija dobija uputstva za svoje kočije. U toku poslepodneva konjica se kreće oko Titela, a pešadinci spremaju svoju opremu. Uveče, u dvorištu etno-kuće Bogojević – verno nekadašnjoj vojničkoj tradiciji – učesnici ture se mogu veseliti uz ukusna pečenja i izvanredna vina. U podnožju visoravni, u jugoistočnom uglu Bačke, preko puta Titela koji leži na desnoj obali reke Tise, na banatskoj strani Begeje se uliva u Tisu, a nekoliko kilometara niže, odnosno južnije, i sama Tisa se uliva u Dunav. Ta lepota je fenomen i vredi videti taj spektakl. Samo naselje raspolaže značajnim arheološkim nalazima iz rimskog doba i srednjeg

veka, a tu se nalaze i zgrade Šajkaškog bataljona iz 18. veka. U blizini Titela, na obali Tise, goste očekuje plaža (štrand) i pristanište regate.

Kontakt:

Etno kuća Bogojević
Ime: Ljubica Bogojević
Adresa: 21240 Titel, Ribarska 1/a
Telefon: +381-63/766-9453

Web: www.bogojevic.co.rs

GPS koordinate: S45°12'18,64";I20°18'30,01"



Đurđevo: Etno restoran Letić – mesto za odmor

Put nas 8. septembra vodi kroz Titelsku visoravan. Posle napornog i usiljenog jahanja, nakon dvadesetak kilometara stiže se u Đurđevo, jedno od glavnih uporišta spominjanog Šajkaškog bataljona i tadašnjih jedinica graničara. Ruča se u restoranu „Letić”.

Kontakt:

Etno restoran Letić
Ime: Letić
Adresa: 21239 Đurđevo, Ulica Kralja Petra I 25.
Telefon: +381-21/839-396, +381-69/1-839-396
E-mail: restoranletic@gmail.com
Web: www.etnoristoran-letic.com/index.html
GPS koordinate: S45°19'31,33";I20°02'52,89"





Kontakt:

Salaš Bucin
Ime: Bogdan Miličević
Adresa: 21235 Temerin, Salaši BB)
Telefon: +381-21/840-776, +381-69/284-0776

Temerin: Salaš Bucin

Nakon odmora nastavljamo put prema Temerinu, gde su nam domaćini na salašu Bucin već pripremili smeštaj, odnosno konačište. Temerin ima veoma dugu prošlost, pošto je okolina današnjeg naselja bila naseljena već u starom veku. Lokalni temerinski oblasni muzej smešten je u jednoj od najstarijih kuća u ovom kraju. Zna se da je postojala već 1850. godine, ali je pretpostavka da su njeni zidovi od nabijanice is ranijeg perioda. Ti zidovi su 1848. godine preživeli i požar, koji je uništio čitavo naselje.

E-mail: bucinsalas@gmail.com
Web: www.bucinsalas.com
GPS koordinate: S45°25'08,64";119°52'41,62"



Kontakt:

Paroški Salaš
Ime: Zoran Paroški
Adresa: 21480 Srbobran, Vrbaška BB.
Telefon: +381-63/503-092

Srbobran: Salaš Paroški

Na osnovu izveštaja glavnokomandujućeg Savojskog 9. septembra polazimo dalje, stižemo do močvare u Sirigu, a tamo nam je neprijatelj, na svu sreću, ostavio čitave sve mostove, pa naše trupe kompletno prelaze. Na sreću ni kod Srbobrana ne treba da gradimo most. Na drugoj obali pravimo logor na salašu Paroški. Atar opštine Srbobran bogat je divljači, što pruža veoma dobru mogućnost za razvoj lova i ribolova na teritoriji od oko 25.000 hektara. Svake se godine organizuju Žetvene svečanosti, kao i proslava Petrovdana i festival Roma pod nazivom „Ciganska vatra“. Posetiocima se preporučuje i razgledanje lokacija četiri opsade Srbobrana.

E-mail: paroski@neobee.net
GPS koordinate: S45°32'50,91";119°45'48,17"



Svetog Mihajla, trobrodna je, sa tri apside, manastirska bazilika građena je od cigala, a nakon propasti 1863. godine u velikoj meri je oštećena.

Kontakt:

Salaš Berkeš
Ime: Zoltan Berkeš
Adresa: 21220 Bečej, Topolski put BB.
Telefon: +381-63/531-903

Bečej: Salaš Berkeš

10. septembra, pošto smo saznali da se neprijatelj udaljio prema Senti, u najkraćem vremenu se prebacujemo u Bečej. U ataru opštine, na salašu Berkeš, skupljamo snage za sutrašnju bitku. Bečej je grad u Bačkoj, na obali reke Tise, i spada u red najstarijih naselja u svom kraju. Prvi pisani dokument koji ga spominje potiče iz 1091. Iako je rimokatolička crkva u centru grada izgrađena još 1763. godine, današnju formu i izgled je dobila tek 1920-ih godina. Na 15 kilometara od Bečeja nalazi se dvorac Dunderski, koji danas funkcioniše kao hotel, ali osim dvorca u svom sastavu ima manež, kapelu i mali dvorac. Posetioci Bečeja neizostavno obilaze i crkvu Arač u pustari. Benediktinci su je podigli u čast

E-mail: berkesz@stcable.net
GPS koordinate: S45°38'48,63";119°59'07,61"





Ada: Štala Đarmat

Sa konjičkog salaša put nas vodi do ušća graničnog kanala (Hatarkanališ) u Tisu, zatim opet obalom reke do štale Đarmat u Adi. Ovde ćemo prvo smestiti konje, a zatim će gosti dobiti smeštaj u Lovačkom domu Hubertus. Ada, zbog svojih prirodnih resursa, blizine Tise, rečice Budžak i ribnjaka, ima izuzetno razvijen lovački, ribolovački, sportski i seoski turizam. Gostima se nudi bogati program da bi kvalitetno proveli odmor, odnosno slobodno vreme. Na etno-salašu i u oblasnom muzeju mogu steći uvid u prošlost ovog kraja, dok aktivan odmor mogu provesti u rekreativnom centru, na strelištu ili painball salašu. Istovremeno je za njih otvorena i plaža (štrand) na Tisi, kao i kamping. Ovde se nalazi

Lovački dom Hubertus, specijalizovan za lovački turizam, kao i restoran, odnosno gostiona Baranj (Jagnje).

Štala Đarmat

Ime: Ištvan Đarmat
Adresa: 24430 Ada, Đure Đakovica 50.
Telefon: +381-63/4815-683

E-mail: illesferenc1@gmail.com

GPS koordinate: S45°48'18,42";I20°07'21,91"



Lovački dom Hubertus

Ime: Ferenc Irmenji
Adresa: 24430 Ada, Senčanski put 45.
Telefon: +381-24/852-959
E-mail: hubertusdoo@gmail.com
Web: www.hubertus-ada.com

GPS koordinate:

S45°48'28,45";I20°06'40,41"



Gostionica „Belo Jagnje“

Ime: Jene Nađ
Adresa: 24430 Ada, Bakoš Kalmana 26.
Telefon: +381-24/852-766
E-mail: illesferenc1@gmail.com

GPS koordinate:

S45°48'13,61";I20°06'54,79"



Senta: Konjički salaš

11. septembra husari (konjica) na krstarenju javljaju da Turci kod Sente grade šančeve, most preko reke, i žele da pređu u Banat. U osvit zore na brzinu rušimo logor i usiljenim maršem krećemo prema Senti da bismo se sukobili sa turskom armadom, koja jenpri prelazu reke izložena, odnosno nesposobna za pružanje ozbiljnijeg otpora. Usput stajemo samo u Adi da napojimo konje i prezalogajimo, da bismo imali snage za nastavak puta. U rano posle podne stižemo na mesto bitke da bismo učestvovali u igri ratnika, a taj dan je istovremeno i dan grada Sente, jedna od najznačajnijih i najspektakularnijih manifestacija. Nakon pobedničkog boja, umorni i zaslužni vitezovi, odnosno učesnici, odlaze na zaslužni odmor u Senti, na svom konačistu.

Kontakt:

Konjički salaš
Ime: Janoš Turi
Adresa: 24400 Senta, Tornjoški put BB.
Telefon: +381-63/8388-7126
GPS koordinate: S45°55'47,82";I20°02'46,29"





KONJIČKI KLUB
"FAVORY" KELEBJA



Háló Vajdasági Fejlesztési Alapítvány – Szabadka
Vojvodanska Fondacija za razvoj „Halo“ – Subotica
Development Foundation of Vojvodina Halo - Subotica
www.vfhalo.eu





Ovaj publikacija je odštampan uz finansijsku podršku Evropske unije.
Za sadržaj ovog publikacije je odgovoran isključivo Samouprava županije Bač-Kiškun i
sadržaj ovog dokumenta ne odražava zvanično
mišljenje Evropske unije i/ili Direktorata.